





Приложение 10
к постановлению администрации
Петровского городского округа
Ставропольского края
от 07 февраля 2022 г. № 131

Схема границ территорий,
прилегающих к Муниципальному казенному дошкольному образовательному учреждению
детский сад общеобразовательного вида с приоритетным осуществлением деятельности
по художественно-эстетическому направлению развития детей № 7 "Колосок" с. Благодатное,
расположенному по адресу: Ставропольский край, Петровский район,
с. Благодатное, ул. Советская, 5а



Условные обозначения:

-  - граница зоны запрета продажи алкогольной продукции;
-  - вход в объект
-  - нежилое здание по адресу: Российская Федерация, Ставропольский край, Петровский район, с. Благодатное, ул. Советская, 3
-  - жилое здание по адресу: Российская Федерация, Ставропольский край, Петровский район, с. Благодатное, ул. Советская, 5

Приложение 11
к постановлению администрации
Петровского городского округа
Ставропольского края
от 07 февраля 2022 г. № 131

Схема границ территорий,
прилегающих к Муниципальному казенному дошкольному образовательному учреждению
детский сад № 15 "Сказка" с. Высоцкое,
расположенному по адресу: Ставропольский край, Петровский район,
с. Высоцкое, ул. Мира, 2



Условные обозначения:



- граница зоны запрета продажи алкогольной продукции;



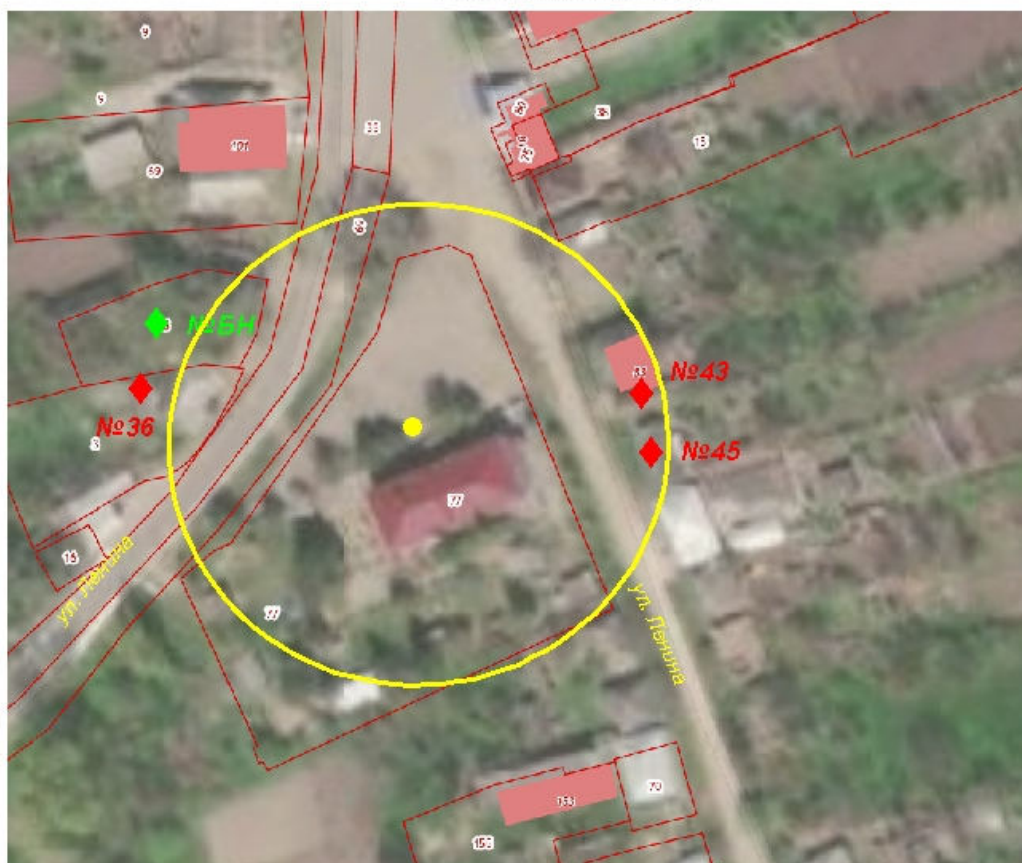
- вход в объект



- жилое здание по адресу: Российская Федерация, Ставропольский край, Петровский район, с. Высоцкое, ул. Советская, №7, №9

Приложение 12
к постановлению администрации
Петровского городского округа
Ставропольского края
от 07 февраля 2022 г. № 131

Схема границ территорий,
прилегающих к Муниципальному казенному дошкольному образовательному учреждению
детский сад комбинированного вида № 16 "Березка" с. Ореховка,
расположенному по адресу: Ставропольский край, Петровский район,
с. Ореховка, ул. Ленина, 36 Б



Условные обозначения:



- граница зоны запрета продажи алкогольной продукции;



- вход в объект

Информация:



- нежилое здание по адресу: Российская Федерация, Ставропольский край, Петровский район, с. Ореховка, ул. Ленина, № Б Н



- жилые здания по адресу: Российская Федерация, Ставропольский край, Петровский район, с. Ореховка, ул. Ленина, № 36, № 43, № 45

Приложение 13
к постановлению администрации
Петровского городского округа
Ставропольского края
от 07 февраля 2022 г. № 131

Схема границ территорий,
прилежащих к Муниципальному казенному дошкольному образовательному учреждению
детский сад № 6 "Рябинушка" с. Гофицкое,
расположенному по адресу: Ставропольский край, Петровский район,
с. Гофицкое, ул. Ленина, 202



Условные обозначения:



- граница зоны запрета продажи алкогольной продукции;



- вход в объект



- нежилое здание по адресу: Российская Федерация, Ставропольский край, Петровский район,
с. Гофицкое, ул. Ленина, № 204






- жилое здание по адресу: Российская Федерация, Ставропольский край, Петровский район,
с. Гофицкое, ул. Ленина, № 196, № 200

Приложение 14
к постановлению администрации
Петровского городского округа
Ставропольского края
от 07 февраля 2022 г. № 131

Схема границ территорий,
прилегающих к Муниципальному казенному дошкольному образовательному учреждению
детский сад № 29 "Яблочко" с. Гофицкое,
расположенному по адресу: Ставропольский край, Петровский район,
с. Гофицкое, ул. Советская, 72



Условные обозначения:




-  - граница зоны запрета продажи алкогольной продукции;
-  - вход в объект
-  - нежилое здание по адресу: Российская Федерация, Ставропольский край, Петровский район, с. Гофицкое, ул. Советская, № 72 - прачечная-склад-котельная МКДОУДС № 29 "Яблочко"

Приложение 15
к постановлению администрации
Петровского городского округа
Ставропольского края
от 07 февраля 2022 г. № 131

Схема границ территорий,
прилегающих к Муниципальному казенному дошкольному образовательному учреждению
детский сад № 39 "Золотой петушок" с. Гофицкое,
расположенному по адресу: Ставропольский край, Петровский район,
с. Гофицкое, ул. Новая, 12



Условные обозначения:

-  - граница зоны запрета продажи алкогольной продукции;
-  - вход в объект
-  - нежилое здание по адресу: Российская Федерация, Ставропольский край, Петровский район, с. Гофицкое, ул. Веселая, № 2 кв 1, № 2 кв 2

Приложение 16
к постановлению администрации
Петровского городского округа
Ставропольского края
от 07 февраля 2022 г. № 131

Схема границ территорий,
прилегающих к Муниципальному казенному дошкольному образовательному учреждению
детский сад № 21 "Ласточка" с. Донская Балка,
расположенному по адресу: Ставропольский край, Петровский район,
с. Донская Балка, пл. Стадиона, 5



Условные обозначения:



- граница зоны запрета продажи алкогольной продукции;



- вход в объект



- жилые здания по адресу: Российская Федерация, Ставропольский край, Петровский район,
с. Донская Балка, пл. Стадиона, № 13, № 15, № 17, № 19, № 19, № 21, № 23А, № 25, № 27

Приложение 17
к постановлению администрации
Петровского городского округа
Ставропольского края
от 07 февраля 2022 г. № 131

Схема границ территорий,
прилегающих к Муниципальному казенному дошкольному образовательному учреждению
детский сад комбинированного вида № 41 "Сказка" с. Константиновское,
расположенному по адресу: Ставропольский край, Петровский район,
с. Константиновское, ул. Молодежная, б/н



Условные обозначения:





- граница зоны запрета продажи алкогольной продукции;
- вход в объект
- жилые здания по адресу: Российская Федерация, Ставропольский край, Петровский район, с. Константиновское, ул. Молодежная, № 1А, № 2А

Приложение 18
к постановлению администрации
Петровского городского округа
Ставропольского края
от 07 февраля 2022 г. № 131

Схема границ территорий,
прилегающих к Муниципальному казенному дошкольному образовательному учреждению
детский сад № 42 "Ручеек" с. Кугуты,
расположенному по адресу: Ставропольский край, Петровский район,
с. Кугуты, ул. Железнодорожная, 45

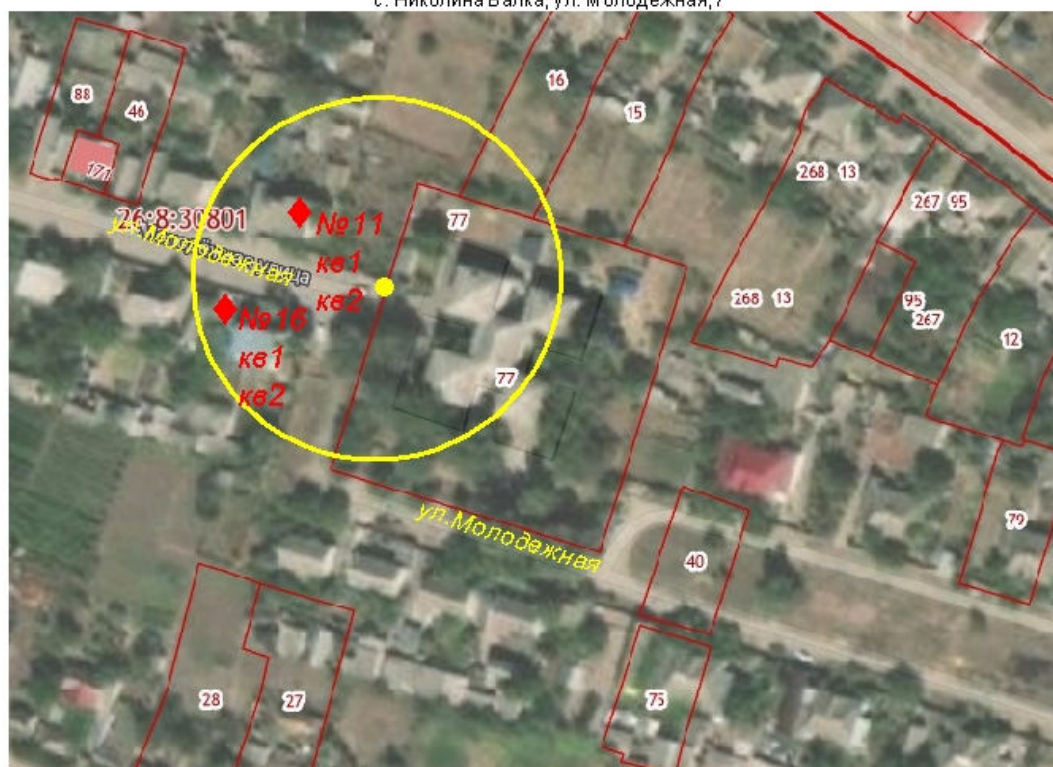


Условные обозначения:

-  - граница зоны запрета продажи алкогольной продукции;
-  - вход в объект
-  - жилые здания по адресу: Российская Федерация, Ставропольский край, Петровский район, с. Кугуты, ул. Железнодорожная, № 46, № 48, № 50, № 50А, № 52, № 54
-  - нежилое здание по адресу: Российская Федерация, Ставропольский край, Петровский район, с. Кугуты, ул. Железнодорожная, № б/н

Приложение 19
к постановлению администрации
Петровского городского округа
Ставропольского края
от 07 февраля 2022 г. № 131

Схема границ территорий,
прилегающих к Муниципальному казенному дошкольному образовательному учреждению
детский сад № 13 "Сказка" с. Николина Балка,
расположенному по адресу: Ставропольский край, Петровский район,
с. Николина Балка, ул. Молодежная, 7



Условные обозначения:



- граница зоны запрета продажи алкогольной продукции;



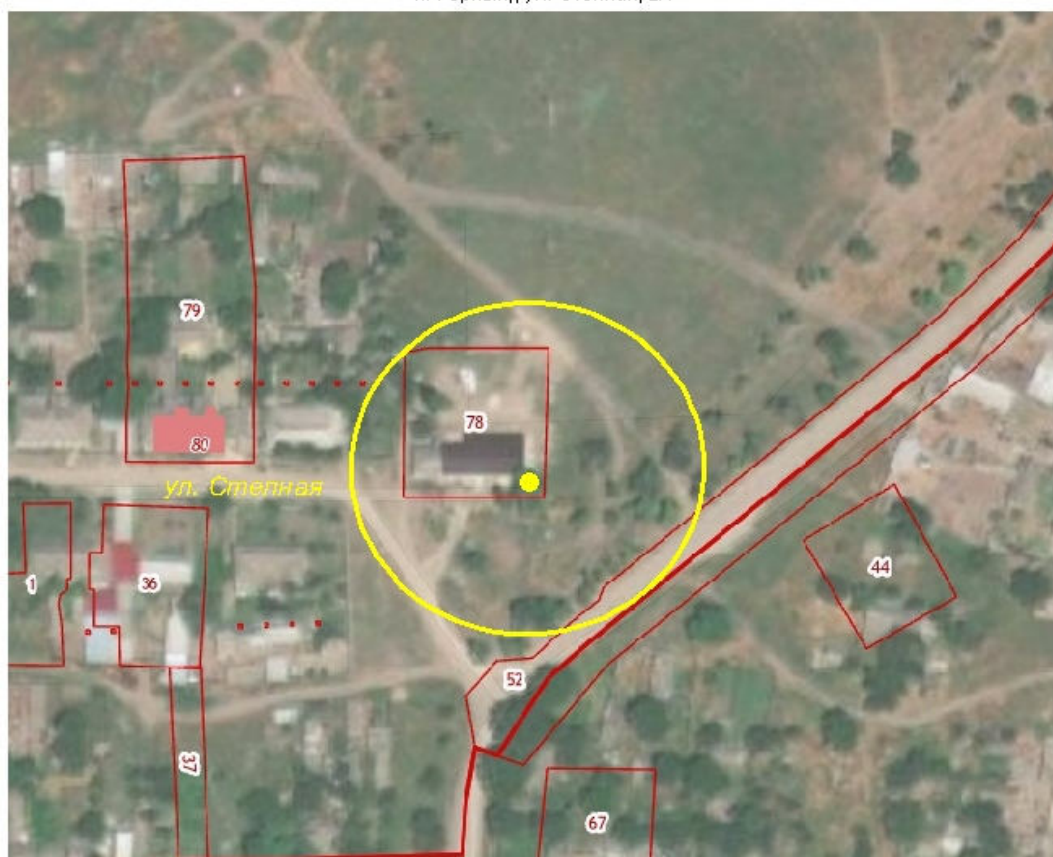
- вход в объект





- жилые здания по адресу: Российская Федерация, Ставропольский край, Петровский район,
с. Николина Балка, ул. Молодежная, № 11 кв 1, № 11 кв 2, № 16 кв 1, № 16 кв 2

Приложение 20
к постановлению администрации
Петровского городского округа
Ставропольского края
от 07 февраля 2022 г. № 131

Схема границ территорий,
прилегающих к Муниципальному бюджетному дошкольному образовательному учреждению
детский сад № 48 "Одуванчик",
расположенному по адресу: Ставропольский край, Петровский район,
п. Горный, ул. Степная, 2А

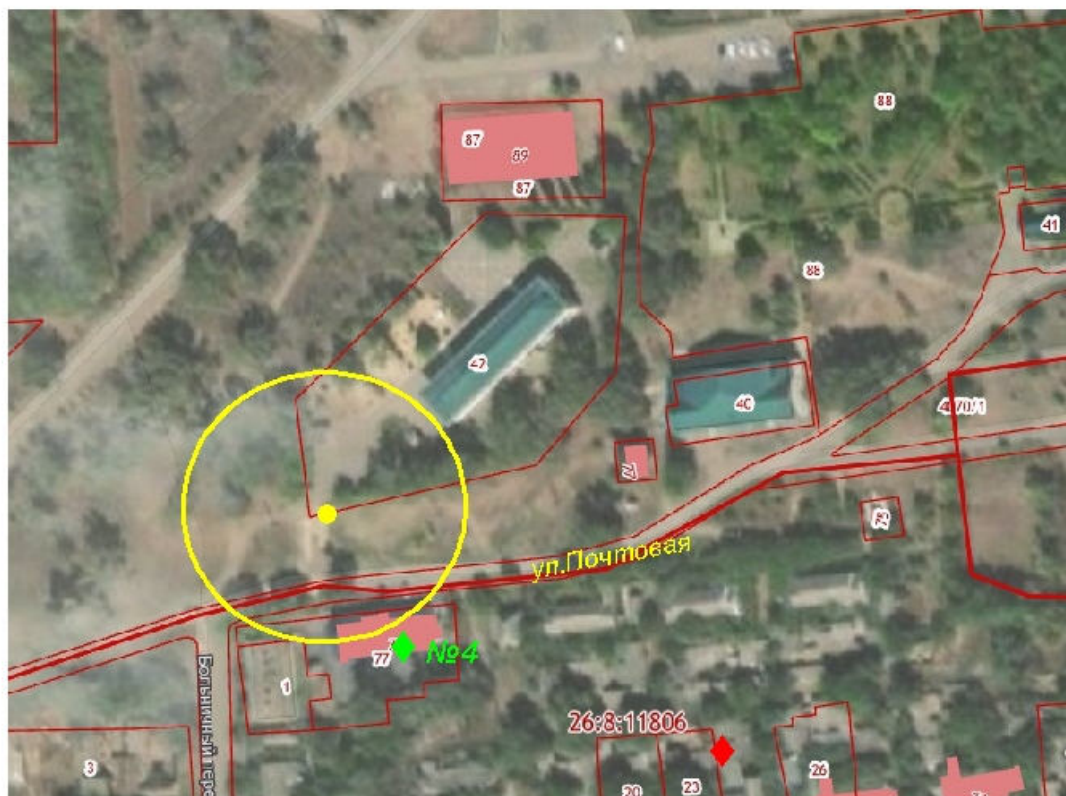


Условные обозначения:




-  - граница зоны запрета продажи алкогольной продукции;
-  - вход в объект

Приложение 21
к постановлению администрации
Петровского городского округа
Ставропольского края
от 07 февраля 2022 г. № 131

Схема границ территорий,
прилегающих к Муниципальному казенному дошкольному образовательному учреждению
детский сад № 37 "Сказка" п. Прикалаусский,
расположенному по адресу: Ставропольский край, Петровский район,
п. Прикалаусский, ул. Красная, 2

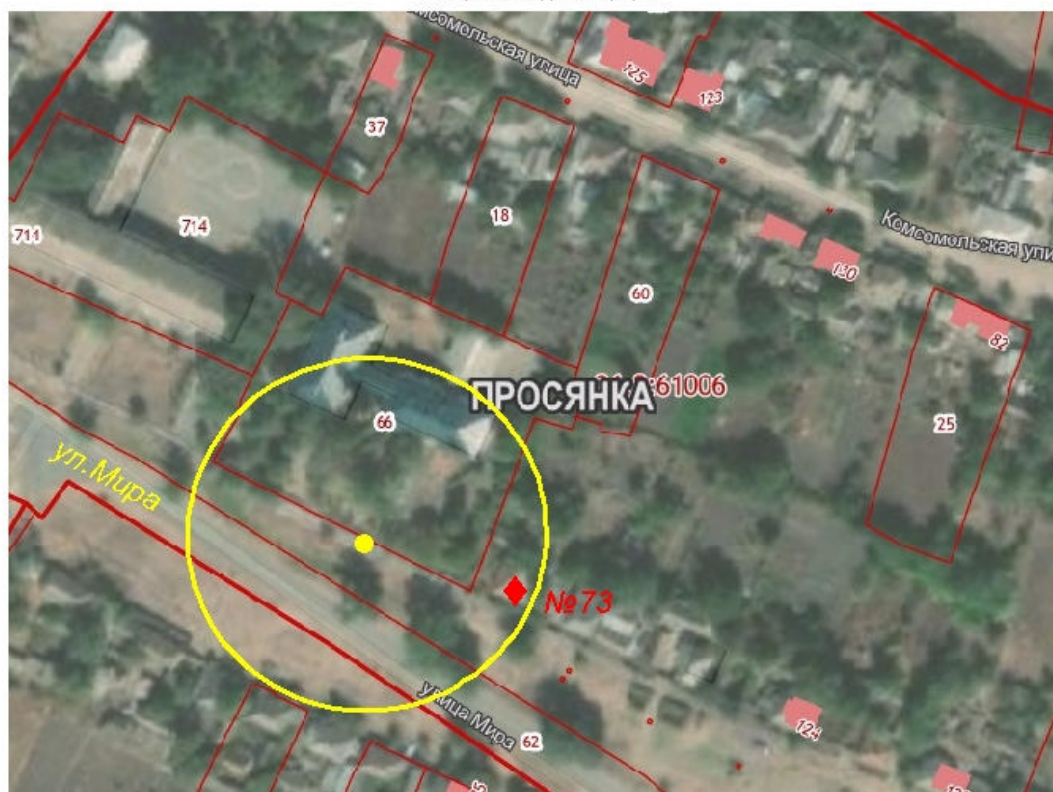


Условные обозначения:




-  - граница зоны запрета продажи алкогольной продукции;
-  - вход в объект
-  - нежилое здание по адресу: Российская Федерация, Ставропольский край, Петровский район, п. Прикалаусский, пер. Больничный № 4

Приложение 22
к постановлению администрации
Петровского городского округа
Ставропольского края
от 07 февраля 2022 г. № 131

Схема границ территорий,
прилегающих к Муниципальному казенному дошкольному образовательному учреждению
детский сад № 14 "Колокольчик" с. Просянка,
расположенному по адресу: Ставропольский край, Петровский район,
с. Просянка, ул. Мира, 71

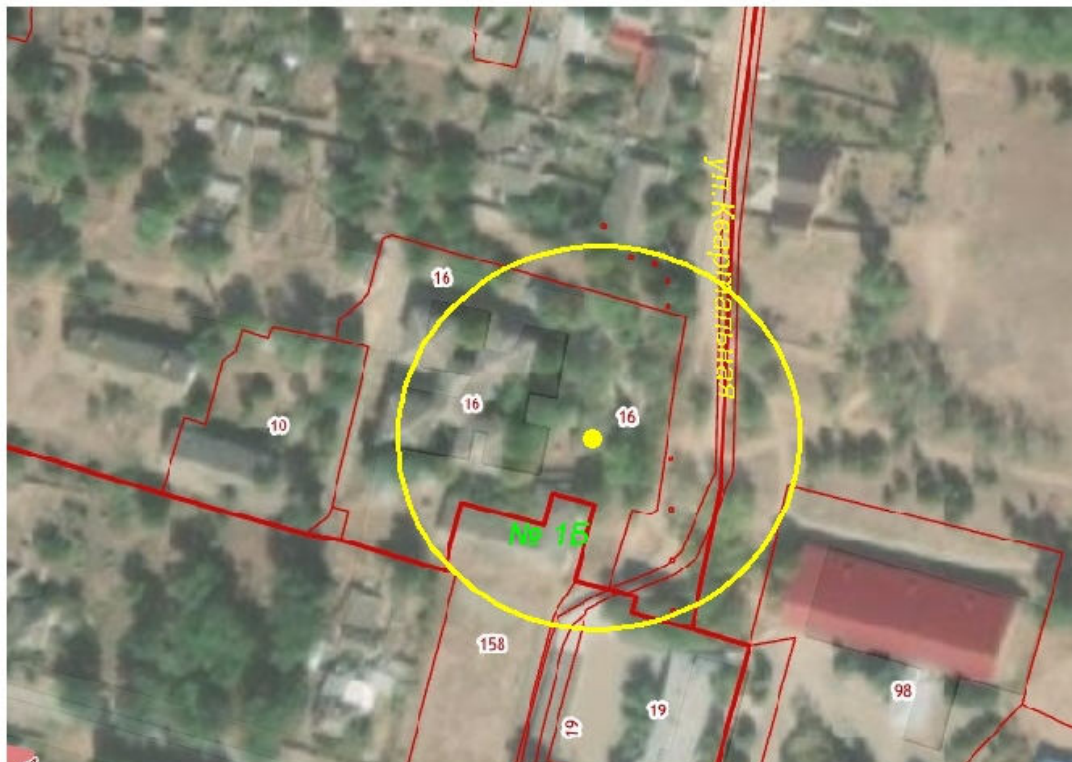


Условные обозначения:




-  - граница зоны запрета продажи алкогольной продукции;
-  - вход в объект
-  - жилое здание по адресу: Российская Федерация, Ставропольский край, Петровский район, с. Просянка, ул. Мира, № 73

Приложение 23
к постановлению администрации
Петровского городского округа
Ставропольского края
от 07 февраля 2022 г. № 131

Схема границ территорий,
прилегающих к Муниципальному казенному дошкольному образовательному учреждению
детский сад общеразвивающего вида с приоритетным осуществлением деятельности по познавательно-речевому
развитию детей № 5 "Чебурашка" п. Рогатая Балка,
расположенному по адресу: Ставропольский край, Петровский район, п. Рогатая Балка, ул. Квартальная, 1



Условные обозначения:

-  - граница зоны запрета продажи алкогольной продукции;
-  - вход в объект
-  - нежилое здание по адресу: Российская Федерация, Ставропольский край, Петровский район, с. Рогатая Балка, ул. Квартальная, № 1 Б

Приложение 24
к постановлению администрации
Петровского городского округа
Ставропольского края
от 07 февраля 2022 г. № 131

Схема границ территорий,
прилегающих к Муниципальному казенному дошкольному образовательному учреждению
детский сад общеразвивающего вида с приоритетным осуществлением деятельности по физическому направлению
развития детей № 20 "Буратино" с. Сухая Буйвола,
расположенному по адресу: Ставропольский край, Петровский район, с. Сухая Буйвола, ул. Красная, 19



Условные обозначения:



- граница зоны запрета продажи алкогольной продукции;



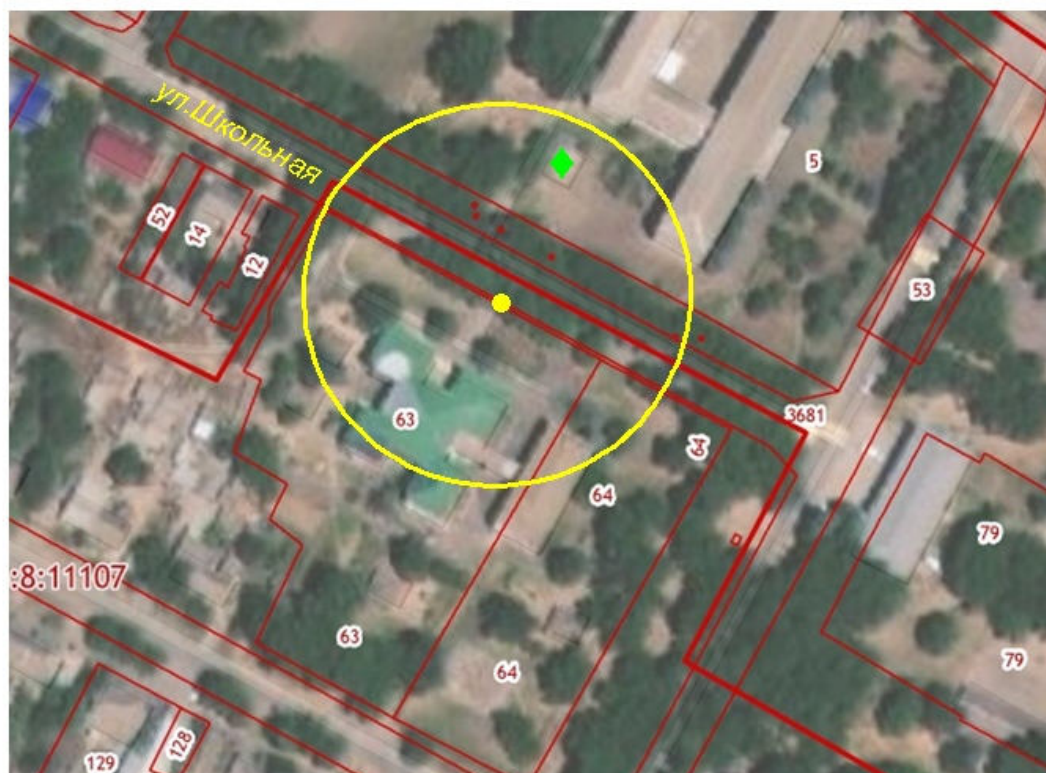
- вход в объект






- нежилые здания по адресу: Российская Федерация, Ставропольский край, Петровский район,
с. Сухая Буйвола, ул. Красная, № 15 А, № 17

Приложение 25
к постановлению администрации
Петровского городского округа
Ставропольского края
от 07 февраля 2022 г. № 131

Схема границ территорий,
прилегающих к Муниципальному казенному дошкольному образовательному учреждению
детский сад № 28 "Ручеек" с. Шангала,
расположенному по адресу: Ставропольский край, Петровский район, с. Шангала, ул. 60 лет Октября, 38



Условные обозначения:




-  - граница зоны запрета продажи алкогольной продукции;
-  - вход в объект
-  - нежилое здание по адресу: Российская Федерация, Ставропольский край, Петровский район, с. Шангала, ул. Советская, № 25 (здание котельной МКОУ СОШ № 18)

Приложение 26
к постановлению администрации
Петровского городского округа
Ставропольского края
от 07 февраля 2022 г. № 131

Схема границ территорий,
прилежащих к Муниципальному казенному дошкольному образовательному учреждению
детский сад № 19 "Красная шапочка" с. Шведино,
расположенному по адресу: Ставропольский край, Петровский район, с. Шведино, ул. Советская, 33



Условные обозначения:

-  - граница зоны запрета продажи алкогольной продукции;
-  - вход в объект
-  - жилые здания по адресу: Российская Федерация, Ставропольский край, Петровский район, с. Шведино, ул. Советская, № 27, № 29, № 31, № 35

Приложение 27
к постановлению администрации
Петровского городского округа
Ставропольского края
от 07 февраля 2022 г. № 131

Схема границ территорий,
прилежащих к Муниципальному казенному дошкольному образовательному учреждению
детский сад комбинированного вида № 4 "Ромашка" г. Светлоград,
расположенному по адресу: Ставропольский край, Петровский район, г. Светлоград, ул. Московская, 27



Условные обозначения:





- граница зоны запрета продажи алкогольной продукции;
- вход в объект
- жилые здания по адресу: Российская Федерация, Ставропольский край, Петровский район, г. Светлоград, ул. Московская, № 10, № 25, № 25А, № 25Б,

Приложение 28
к постановлению администрации
Петровского городского округа
Ставропольского края
от 07 февраля 2022 г. № 131

Схема границ территорий,
прилегающих к Муниципальному казенному дошкольному образовательному учреждению
детский сад комбинированного вида № 8 "Малютка" г. Светлоград,
расположенному по адресу: Ставропольский край, Петровский район, г. Светлоград, ул. Тургенева, 28



Условные обозначения:




-  - граница зоны запрета продажи алкогольной продукции;
-  - вход в объект
-  - жилые здания по адресу: Российская Федерация, Ставропольский край, Петровский район, г. Светлоград, ул. Тургенева, № 28 А, № 29, № 31, № 33, № 35, № 37
-  - нежилое здание по адресу: Российская Федерация, Ставропольский край, Петровский район, г. Светлоград, пер. Театральный, № 4

Приложение 29
к постановлению администрации
Петровского городского округа
Ставропольского края
от 07 февраля 2022 г. № 131

Схема границ территорий,
прилегающих к Муниципальному бюджетному дошкольному образовательному учреждению
центр развития ребенка - детский сад №10 "Березка" г. Светлоград,
расположенному по адресу: Ставропольский край, Петровский район, г. Светлоград, пер. Садовый, 25 Б



Условные обозначения:




-  - граница зоны запрета продажи алкогольной продукции;
-  - вход в объект
-  - жилые здания по адресу: Российская Федерация, Ставропольский край, Петровский район, г. Светлоград, пер. Садовый, № 20А, № 22, № 24, № 26, № 25 А

Приложение 30
к постановлению администрации
Петровского городского округа
Ставропольского края
от 07 февраля 2022 г. № 131

Схема границ территорий,
прилегающих к Муниципальному казенному дошкольному образовательному учреждению
детский сад комбинированного вида № 24 "Полянка" г. Светлоград,
расположенному по адресу: Ставропольский край, Петровский район, г. Светлоград, ул. Фабричная, 10



Условные обозначения:

-  - граница зоны запрета продажи алкогольной продукции;
-  - вход в объект
-  - жилые здания по адресу: Российская Федерация, Ставропольский край, Петровский район, г. Светлоград, ул. Фабричная, № 9, № 10 А, № 11, № 13, № 15, № 17

Приложение 31
к постановлению администрации
Петровского городского округа
Ставропольского края
от 07 февраля 2022 г. № 131

Схема границ территорий,
прилегающих к Муниципальному бюджетному дошкольному образовательному учреждению
центр развития ребенка - детский сад № 26 "Солнышко" г. Светлоград,
расположенному по адресу: Ставропольский край, Петровский район, г. Светлоград, ул. Калинина, 71



Условные обозначения:



- граница зоны запрета продажи алкогольной продукции;



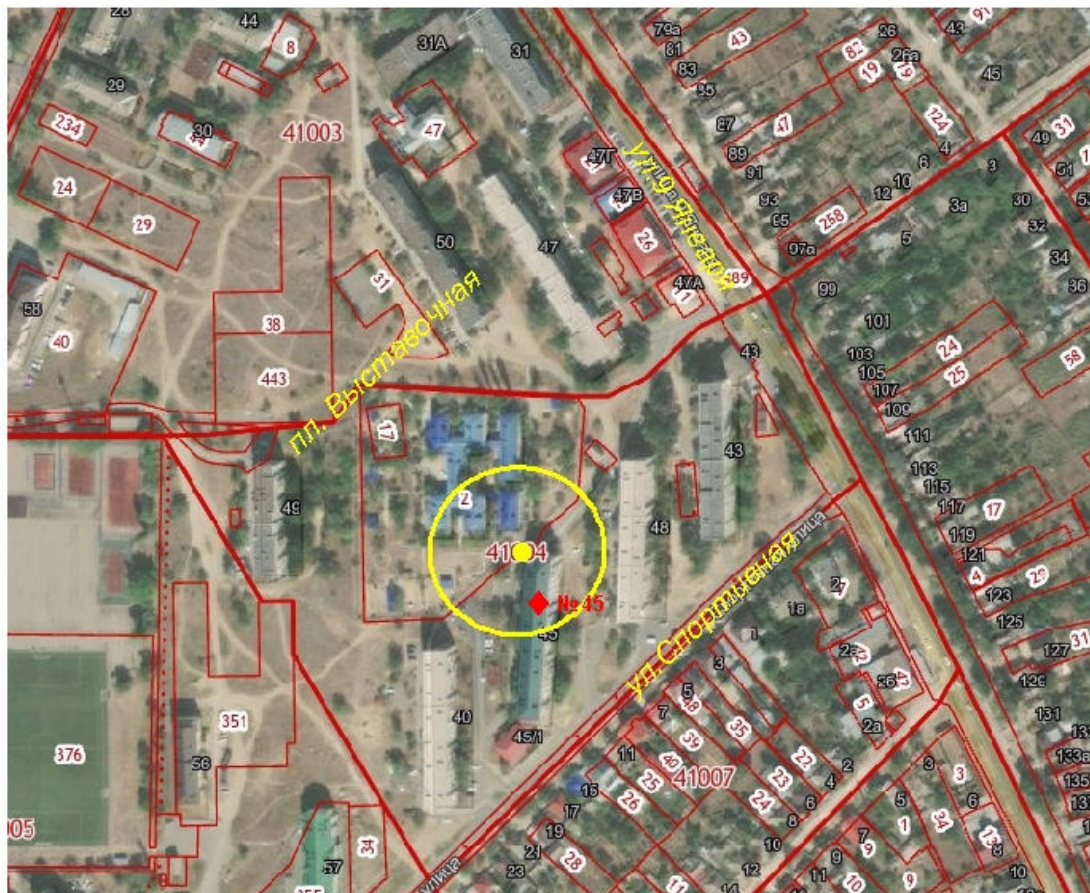
- вход в объект



- жилые здания по адресу: Российская Федерация, Ставропольский край, Петровский район,
г. Светлоград, ул. Калинина, № 69, № 70, № 72, № 73, № 74, № 76, № 78, № 80

Приложение 32
к постановлению администрации
Петровского городского округа
Ставропольского края
от 07 февраля 2022 г. № 131

Схема границ территорий,
прилегающих к Муниципальному бюджетному дошкольному образовательному учреждению
детский сад комбинированного вида № 33 "Аленка" г. Светлоград,
расположенному по адресу: Ставропольский край, Петровский район, г. Светлоград, пл. Выставочная, б/н



Условные обозначения:



- граница зоны запрета продажи алкогольной продукции;



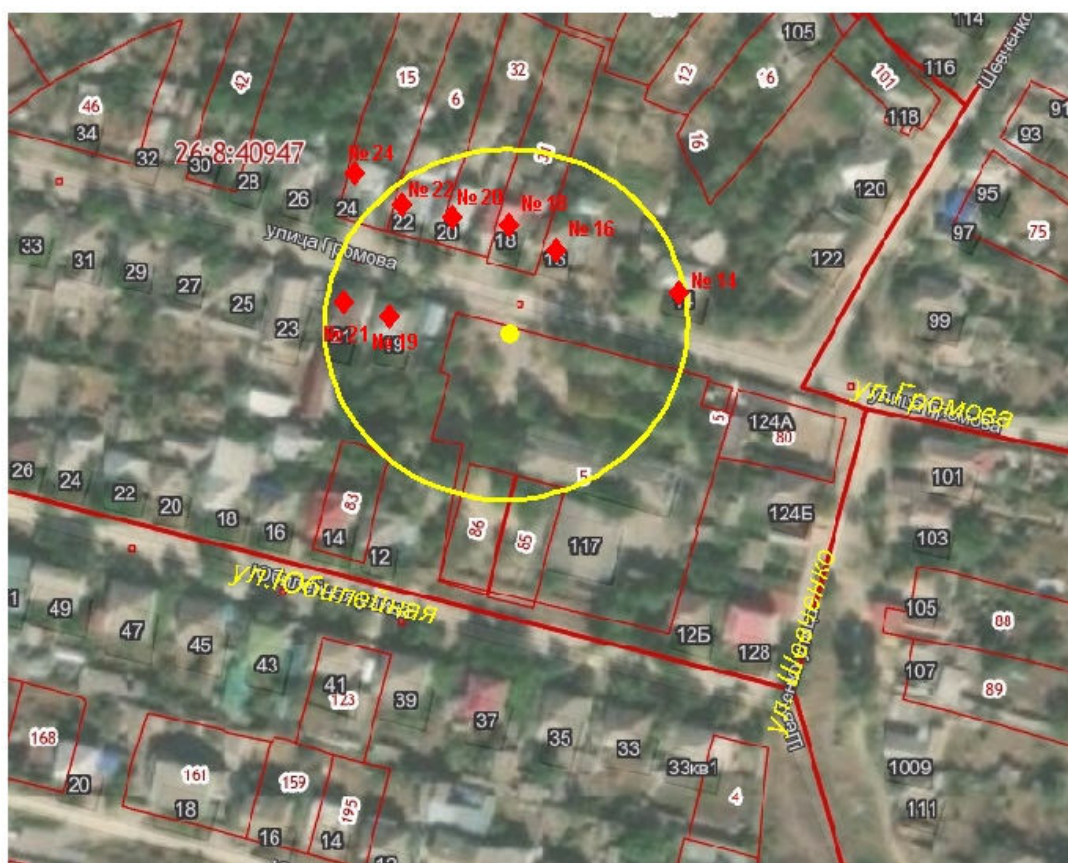
- вход в объект



- жилые здания по адресу: Российская Федерация, Ставропольский край, Петровский район,
г. Светлоград, пл. Выставочная, № 45

Приложение 33
к постановлению администрации
Петровского городского округа
Ставропольского края
от 07 февраля 2022 г. № 131

Схема границ территорий,
прилегающих к Муниципальному казенному дошкольному образовательному учреждению
детский сад общеразвивающего вида с приоритетным осуществлением деятельности
по познавательно-речевому направлению развития детей № 34 "Золотой ключик" г. Светлоград,
расположенному по адресу: Ставропольский край, Петровский район, г. Светлоград, ул. Громова, 17



Условные обозначения:



- граница зоны запрета продажи алкогольной продукции;



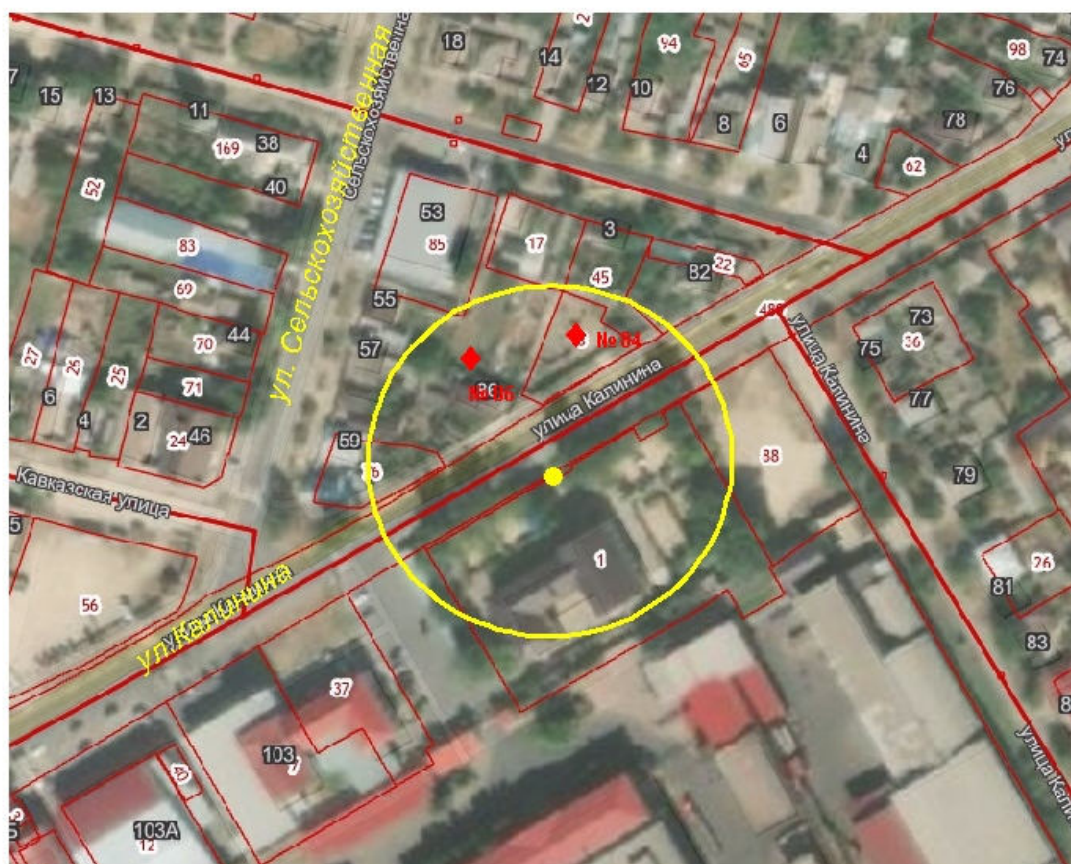
- вход в объект



- жилые здания по адресу: Российская Федерация, Ставропольский край, Петровский район,
г. Светлоград, ул. Громова № 14, № 16, № 18, № 19, № 20, № 21, № 22, № 24

Приложение 34
к постановлению администрации
Петровского городского округа
Ставропольского края
от 07 февраля 2022 г. № 131

Схема границ территорий,
прилегающих к Муниципальному казенному дошкольному образовательному учреждению
детский сад общеразвивающего вида с приоритетным осуществлением деятельности
по художественно-эстетическому направлению развития детей № 35 "Теремок" г. Светлоград,
расположенному по адресу: Ставропольский край, Петровский район, г. Светлоград, ул. Калинина, 101



Условные обозначения:




- граница зоны запрета продажи алкогольной продукции;
- вход в объект
- жилые здания по адресу: Российская Федерация, Ставропольский край, Петровский район, г. Светлоград, ул. Калинина № 84, № 86

Приложение 35
к постановлению администрации
Петровского городского округа
Ставропольского края
от 07 февраля 2022 г. № 131

Схема границ территорий,
прилегающих к Муниципальному казенному дошкольному образовательному учреждению
центр развития ребенка - детский сад №36 "Ласточка" г. Светлоград,
расположенному по адресу: Ставропольский край, Петровский район, г. Светлоград, ул. Высотная, 9



Условные обозначения:

-  - граница зоны запрета продажи алкогольной продукции;
-  - вход в объект
-  - жилые здания по адресу: Российская Федерация, Ставропольский край, Петровский район, г. Светлоград, ул. Высотная № 13, № 13 А, № 26, № 28, № 30

Приложение 36
к постановлению администрации
Петровского городского округа
Ставропольского края
от 07 февраля 2022 г. № 131

Схема границ территорий,
прилегающих к Муниципальному бюджетному дошкольному образовательному учреждению
детский сад комбинированного вида № 38 "Колокольчик" г. Светлоград,
расположенному по адресу: Ставропольский край, Петровский район, г. Светлоград, ул. Калинина, 10



Условные обозначения:



- граница зоны запрета продажи алкогольной продукции;



- вход в объект



- жилые здания по адресу: Российская Федерация, Ставропольский край, Петровский район,
г. Светлоград, ул. Калинина № 8 А, № 8 В, № 9, № 11;
ул. Кузнецкая № 40



- нежилые здания по адресу: Российская Федерация, Ставропольский край, Петровский район,
г. Светлоград, ул. Калинина № 5, № 7

Приложение 37
к постановлению администрации
Петровского городского округа
Ставропольского края
от 07 февраля 2022 г. № 131

Схема границ территорий,
прилегающих к Муниципальному бюджетному дошкольному образовательному учреждению
детский сад комбинированного вида № 38 "Колокольчик" г. Светлоград (здания старших групп),
расположенному по адресу: Ставропольский край, Петровский район, г. Светлоград, ул. Ленина, 34



Условные обозначения:



- граница зоны запрета продажи алкогольной продукции;



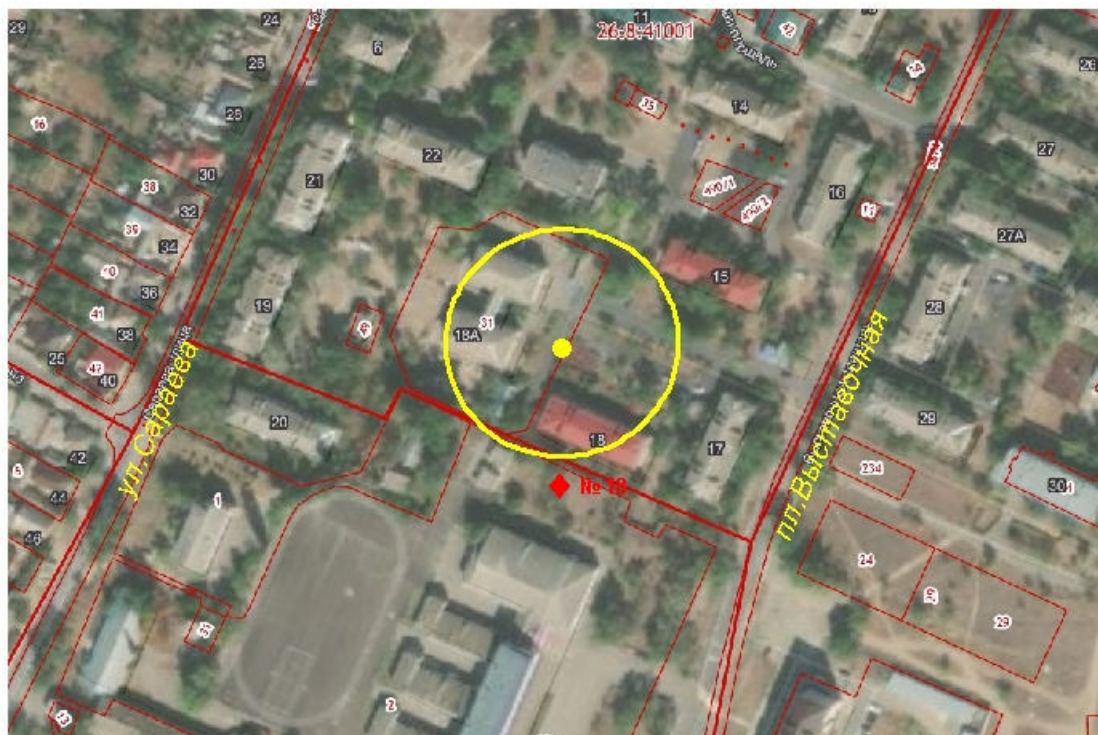
- вход в объект



- нежилые здания по адресу: Российская Федерация, Ставропольский край, Петровский район,
г. Светлоград, ул. Ленина № 32, № 32 А, № 36, № 36 кв. 1, № 37, № 39, № 41

Приложение 38
к постановлению администрации
Петровского городского округа
Ставропольского края
от 07 февраля 2022 г. № 131

Схема границ территорий,
прилегающих к Муниципальному казенному дошкольному образовательному учреждению
детский сад № 40 "Улыбка" г. Светлоград,
расположенному по адресу: Ставропольский край, Петровский район, г. Светлоград, пл. Выставочная, 18 А



Условные обозначения:



- граница зоны запрета продажи алкогольной продукции;



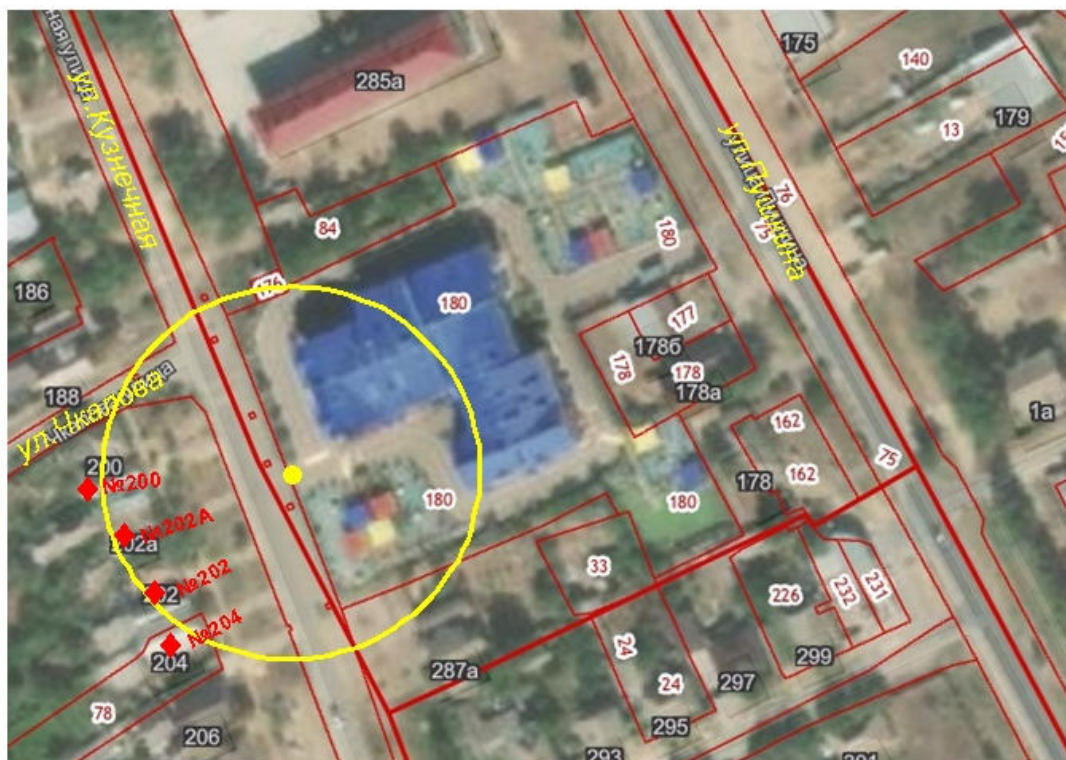
- вход в объект



- жилые здания по адресу: Российская Федерация, Ставропольский край, Петровский район,
г. Светлоград, пл. Выставочная № 18

Приложение 39
к постановлению администрации
Петровского городского округа
Ставропольского края
от 07 февраля 2022 г. № 131

Схема границ территорий,
прилежащих к Муниципальному бюджетному дошкольному образовательному учреждению
детский сад № 47 "Радуга" г. Светлоград,
расположенному по адресу: Ставропольский край, Петровский район, г. Светлоград, ул. Кузнечная, 287



Условные обозначения:



- границы зоны запрета продажи алкогольной продукции;



- вход в объект






- жилые здания по адресу: Российская Федерация, Ставропольский край, Петровский район,
г. Светлоград, ул. Кузнечная № 200, № 202, № 202А, № 204

Приложение 40
к постановлению администрации
Петровского городского округа
Ставропольского края
от 07 февраля 2022 г. № 131

Схема границ территорий,
прилегающих к Муниципальному бюджетному дошкольному образовательному учреждению
детский сад № 48 "Одуванчик" г. Светлоград,
расположенному по адресу: Ставропольский край, Петровский район, г. Светлоград, ул. Урожайная, 2 И

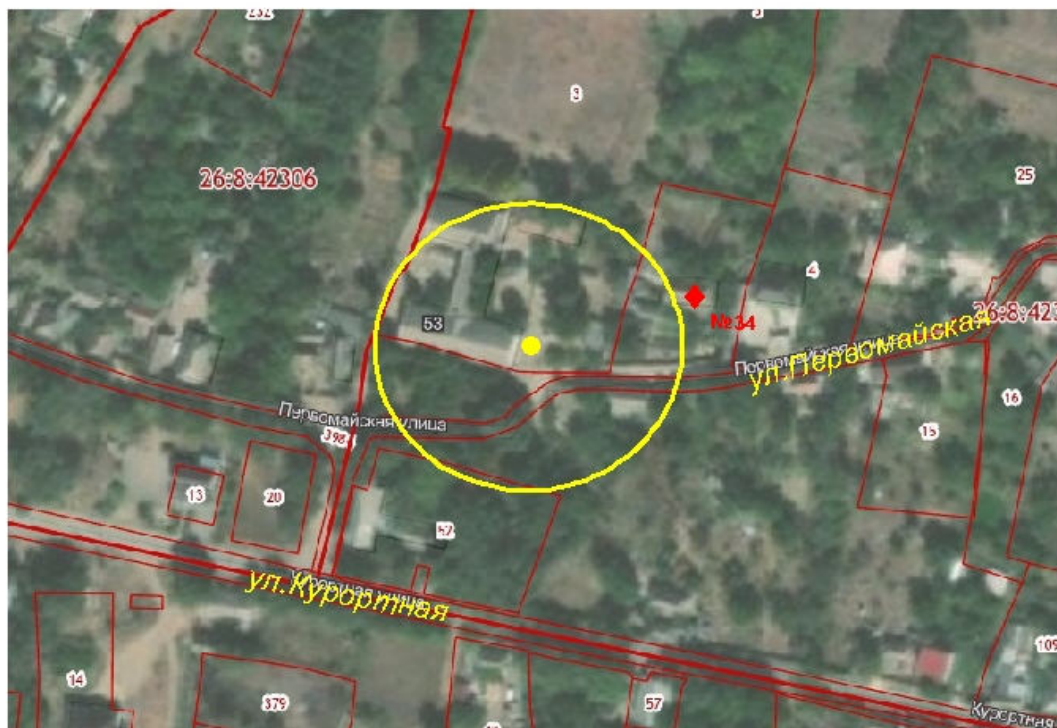


Условные обозначения:




-  - граница зоны запрета продажи алкогольной продукции;
-  - вход в объект
-  - жилые здания по адресу: Российская Федерация, Ставропольский край, Петровский район, г. Светлоград, ул. Урожайная № 2 К

Приложение 41
к постановлению администрации
Петровского городского округа
Ставропольского края
от 07 февраля 2022 г. № 131

Схема границ территорий,
прилегающих к Муниципальному казенному дошкольному образовательному учреждению
детский сад № 32 "Росинка" х. Солёное Озеро,
расположенному по адресу: Ставропольский край, Петровский район, х. Солёное Озеро, ул. Первомайская, 53



Условные обозначения:




-  - граница зоны запрета продажи алкогольной продукции;
-  - вход в объект
-  - жилые здания по адресу: Российская Федерация, Ставропольский край, Петровский район, г. Солёное Озеро, ул. Первомайская, № 34

Приложение 42
к постановлению администрации
Петровского городского округа
Ставропольского края
от 07 февраля 2022 г. № 131

Схема границ территорий,
прилегающих к Муниципальному казенному общеобразовательному учреждению
средняя общеобразовательная школа №8,
расположенному по адресу: Ставропольский край, Петровский район,
с. Благодатное, ул. Петровская, 1



Условные обозначения:




-  - граница зоны запрета продажи алкогольной продукции;
-  - вход в объект
-  - жилые здания по адресу: Российская Федерация, Ставропольский край, Петровский район, с. Благодатное, ул. Апанасенко, № 2; ул. Базарная, № 10

Приложение 43
к постановлению администрации
Петровского городского округа
Ставропольского края
от 07 февраля 2022 г. № 131

Схема границ территорий,
прилегающих к Муниципальному казенному общеобразовательному учреждению
средняя общеобразовательная школа №9 им. Николая Кузьмича Калашникова,
расположенному по адресу: Ставропольский край, Петровский район,
с. Высоцкое, ул. Советская, 39



Условные обозначения:



-  - граница зоны запрета продажи алкогольной продукции;
-  - вход в объект
-  - жилые здания по адресу: Российская Федерация, Ставропольский край, Петровский район, с. Высоцкое, ул. Советская, № 37, № 41

Приложение 44
к постановлению администрации
Петровского городского округа
Ставропольского края
от 07 февраля 2022 г. № 131

Схема границ территорий,
прилегающих к Муниципальному казенному общеобразовательному учреждению
средняя общеобразовательная школа №9 им. Николая Кузьмича Калашникова.
Здание начальной школы, столовой, мастерских и библиотеки,
расположенные по адресу: Ставропольский край, Петровский район,
с. Высоцкое, ул. Советская, 16

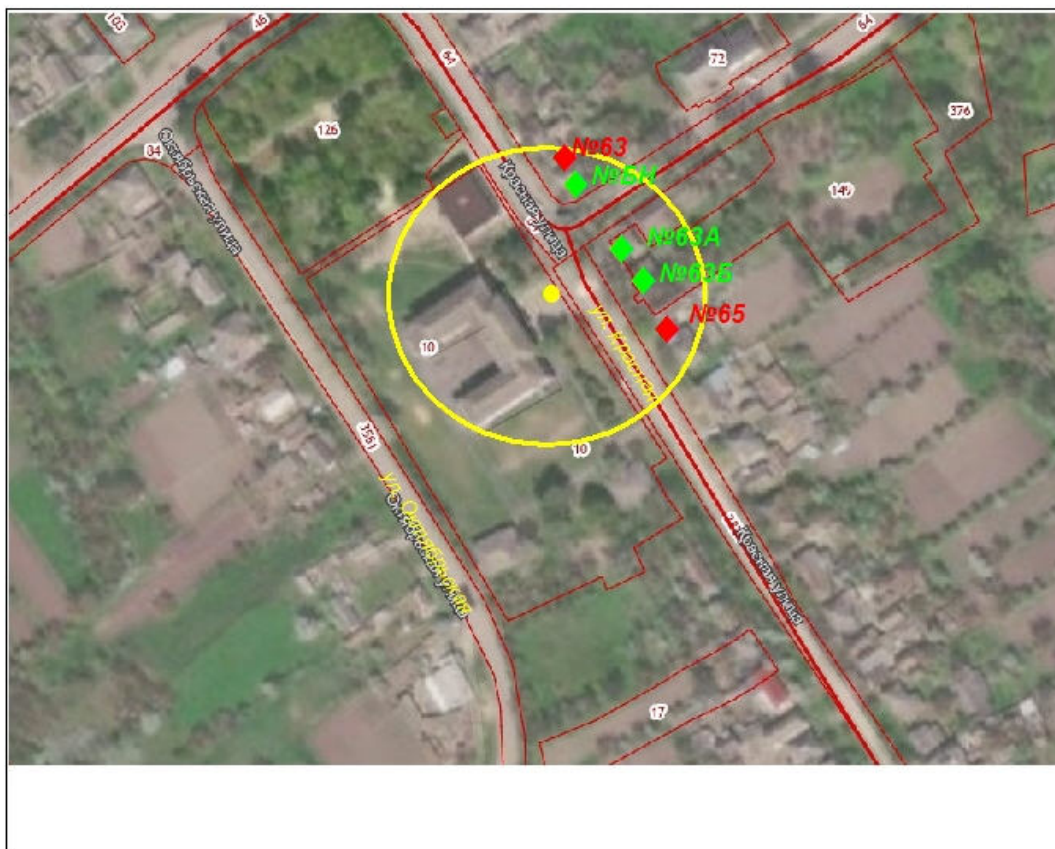


Условные обозначения:





-  - граница зоны запрета продажи алкогольной продукции;
-  - вход в объект

Приложение 45
к постановлению администрации
Петровского городского округа
Ставропольского края
от 07 февраля 2022 г. № 131

Схема границ территорий,
прилегающих к Муниципальному казенному общеобразовательному учреждению
средняя общеобразовательная школа № 13,
расположенному по адресу: Ставропольский край, Петровский район,
с. Ореховка, ул. Красная, 28 Б



Условные обозначения:

-  - граница зоны запрета продажи алкогольной продукции;
-  - вход в объект
-  - нежилые здания по адресу: Российская Федерация, Ставропольский край, Петровский район, с. Ореховка, ул. Красная, № БН, № 63 А, № 63 Б
-  - жилые здания по адресу: Российская Федерация, Ставропольский край, Петровский район, с. Ореховка, ул. Красная, № 63, № 65

Приложение 46
к постановлению администрации
Петровского городского округа
Ставропольского края
от 07 февраля 2022 г. № 131

Схема границ территорий,
прилежащих к Муниципальному казенному общеобразовательному учреждению
средняя общеобразовательная школа № 10,
расположенному по адресу: Ставропольский край, Петровский район,
с. Донская Балка, ул. Октябрьская, 12



Условные обозначения:



- граница зоны запрета продажи алкогольной продукции;



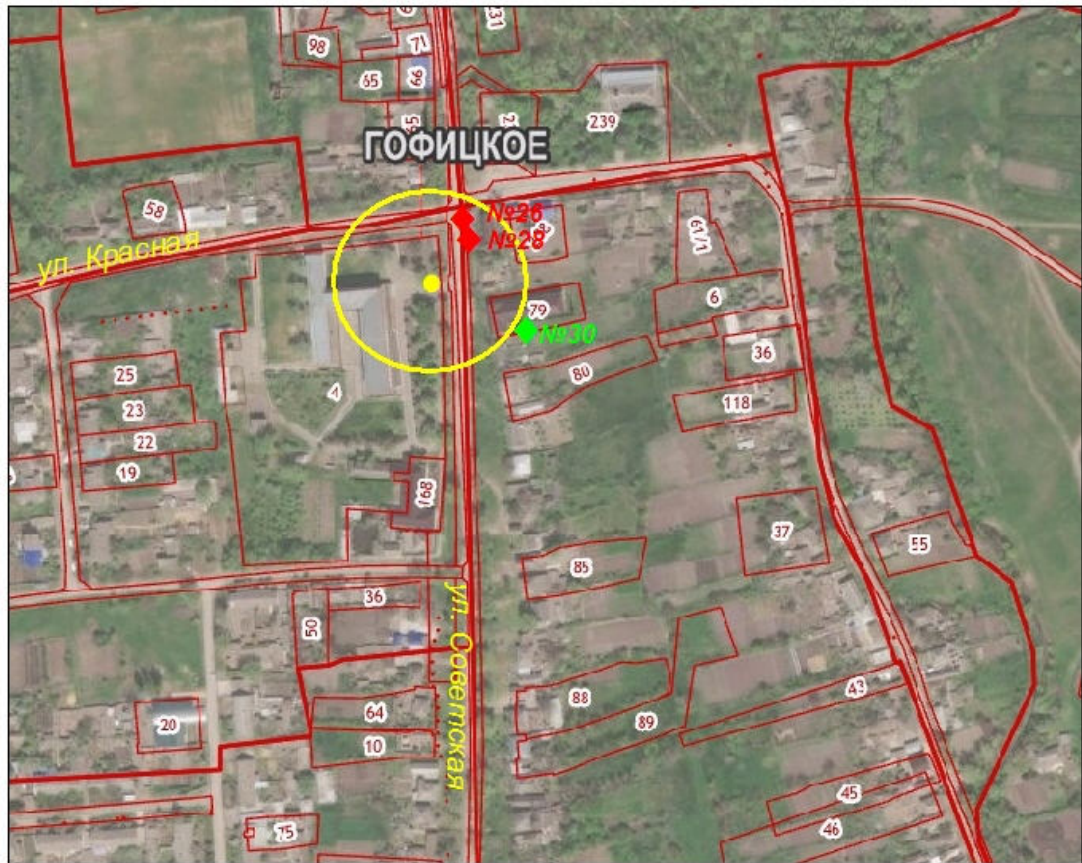
- вход в объект



- жилые здания по адресу: Российская Федерация, Ставропольский край, Петровский район,
с. Донская Балка, ул. Октябрьская, № 10, № 11 А, № 13, № 15, № 17, № 19

Приложение 47
к постановлению администрации
Петровского городского округа
Ставропольского края
от 07 февраля 2022 г. № 131

Схема границ территорий,
прилегающих к Муниципальному казенному общеобразовательному учреждению
средняя общеобразовательная школа № 6 им. Г.В. Батищева
расположенному по адресу: Ставропольский край, Петровский район,
с. Гофицкое, ул. Советская, 76



Условные обозначения:



- граница зоны запрета продажи алкогольной продукции;

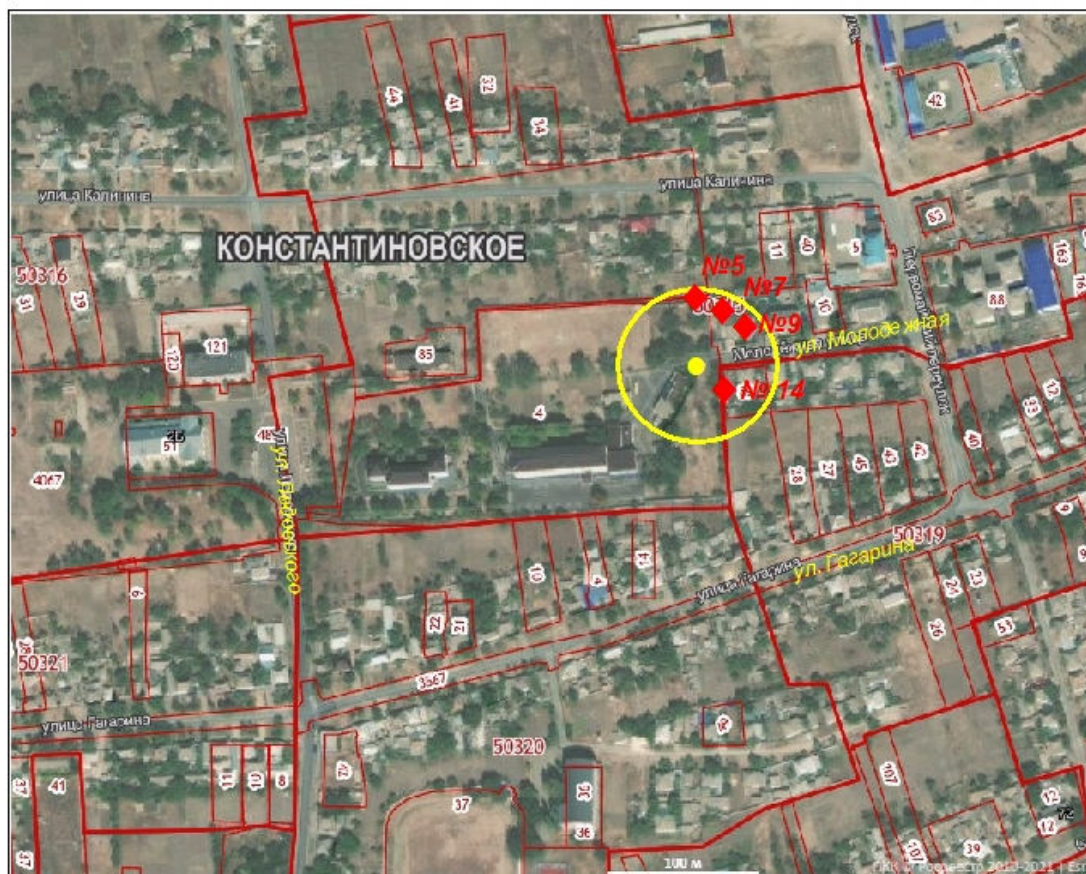
- вход в объект






- нежилое здание по адресу: Российская Федерация, Ставропольский край, Петровский район, с. Гофицкое, ул. Советская

Приложение 48
к постановлению администрации
Петровского городского округа
Ставропольского края
от 07 февраля 2022 г. № 131

Схема границ территорий,
прилегающих к Муниципальному казенному общеобразовательному учреждению
средняя общеобразовательная школа № 11,
расположенному по адресу: Ставропольский край, Петровский район,
с. Константиновское, ул. Молодежная, 1



Условные обозначения:




-  - граница зоны запрета продажи алкогольной продукции;
-  - вход в объект
-  - жилые здания по адресу: Российская Федерация, Ставропольский край, Петровский район, с. Константиновское, ул. Молодежная, № 5, № 7, № 9, № 14

Приложение 49
к постановлению администрации
Петровского городского округа
Ставропольского края
от 07 февраля 2022 г. № 131

Схема границ территорий,
прилегающих к Муниципальному казенному общеобразовательному учреждению
средняя общеобразовательная школа № 11
Здание начальной школы,
расположенное по адресу: Ставропольский край, Петровский район,
с. Константиновское, ул. Ледовского, 9 А



Условные обозначения:





-  - граница зоны запрета продажи алкогольной продукции;
-  - вход в объект
-  - жилое здание по адресу: Российская Федерация, Ставропольский край, Петровский район, с. Константиновское, ул. Ледовского, № 2

Приложение 50
к постановлению администрации
Петровского городского округа
Ставропольского края
от 07 февраля 2022 г. № 131

Схема границ территорий,
прилегающих к Государственному казенному общеобразовательному учреждению
для детей - сирот и детей, оставшихся без попечения родителей с ограниченными возможностями
здоровья "Специальная (коррекционная) школа - интернат № 14",
расположенному по адресу: Ставропольский край, Петровский район,
с. Константиновское, пл. Свободы, №35



Условные обозначения:





-  - граница зоны запрета продажи алкогольной продукции;
-  - вход в объект
-  - нежилые здания по адресу: Российская Федерация, Ставропольский край, Петровский район, с. Константиновское, пл. Свободы, № 37, № 47
-  - жилое здание по адресу: Российская Федерация, Ставропольский край, Петровский район, с. Константиновское, пл. Свободы, № 25

Приложение 51
к постановлению администрации
Петровского городского округа
Ставропольского края
от 07 февраля 2022 г. № 131

Схема границ территорий,
прилегающих к Муниципальному казенному общеобразовательному учреждению
средняя общеобразовательная школа № 12,
расположенному по адресу: Ставропольский край, Петровский район,
с. Николина Балка, ул. Шоссейная, 28



Условные обозначения:




-  - граница зоны запрета продажи алкогольной продукции;
-  - вход в объект
-  - нежилое здание по адресу: Российская Федерация, Ставропольский край, Петровский район, с. Николина Балка, ул. Шоссейная, №13
-  - жилое здание по адресу: Российская Федерация, Ставропольский край, Петровский район, с. Николина Балка, ул. Шоссейная, №11

Приложение 52
к постановлению администрации
Петровского городского округа
Ставропольского края
от 07 февраля 2022 г. № 131

Схема границ территорий,
прилегающих к Муниципальному казенному общеобразовательному учреждению
средняя общеобразовательная школа № 14,
расположенному по адресу: Ставропольский край, Петровский район,
с. Просянка, ул. Мира, 69



Условные обозначения:




-  - граница зоны запрета продажи алкогольной продукции;
-  - вход в объект
-  - нежилое здание по адресу: Российская Федерация, Ставропольский край, Петровский район, с. Просянка, ул. Мира, № 60, № БН

Приложение 53
к постановлению администрации
Петровского городского округа
Ставропольского края
от 07 февраля 2022 г. № 131

Схема границ территорий,
прилегающих к Муниципальному казенному общеобразовательному учреждению
средняя общеобразовательная школа № 15,
расположенному по адресу: Ставропольский край, Петровский район,
п. Прикалаусский, ул. Почтовая, 21



Условные обозначения:

-  - граница зоны запрета продажи алкогольной продукции;
-  - вход в объект
-  - жилое здание по адресу: Российская Федерация, Ставропольский край, Петровский район, п. Прикалаусский, ул. Советская, № 12 кв 4

Приложение 54
к постановлению администрации
Петровского городского округа
Ставропольского края
от 07 февраля 2022 г. № 131

Схема границ территорий,
прилегающих к Муниципальному казенному общеобразовательному учреждению
средняя общеобразовательная школа № 16,
расположенному по адресу: Ставропольский край, Петровский район,
п. Рогатая Балка, ул. Первомайская, 67А



Условные обозначения:



- граница зоны запрета продажи алкогольной продукции;

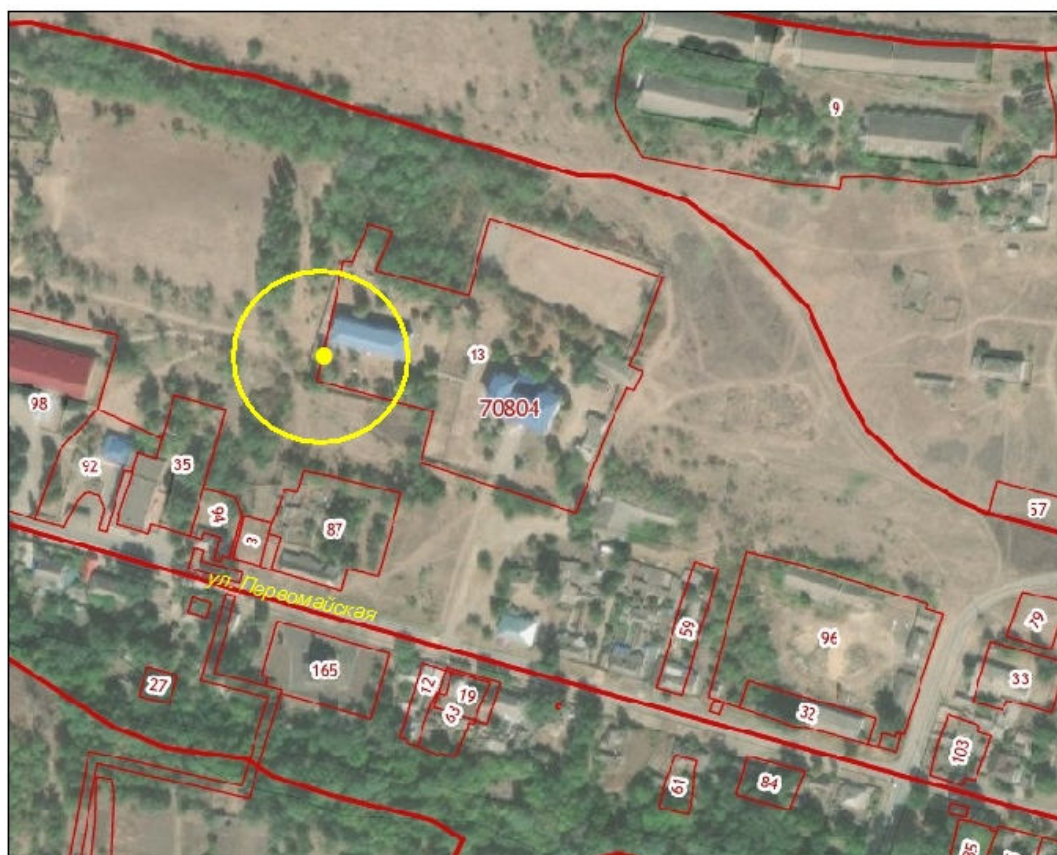


- вход в объект

- жилые, нежилые здания, входящие в зону запрета продажи алкогольной продукции отсутствуют.

Приложение 55
к постановлению администрации
Петровского городского округа
Ставропольского края
от 07 февраля 2022 г. № 131

Схема границ территорий,
прилегающих к зданию начальной школы Муниципального казенного общеобразовательного учреждения
средняя общеобразовательная школа № 16, расположенному по адресу: Ставропольский край, Петровский район,
п. Рогатая Балка, ул. Первомайская, 67Б



Условные обозначения:



- граница зоны запрета продажи алкогольной продукции;



- вход в объект




- жилые, нежилые здания, входящие в зону запрета продажи алкогольной продукции отсутствуют.

Приложение 56
к постановлению администрации
Петровского городского округа
Ставропольского края
от 07 февраля 2022 г. № 131

Схема границ территорий,
прилегающих к зданию столовой Муниципального казенного общеобразовательного учреждения
средняя общеобразовательная школа № 16, расположенному по адресу: Ставропольский край, Петровский район,
п. Рогатая Балка, ул. Первомайская, 67



Условные обозначения:

-  - граница зоны запрета продажи алкогольной продукции;
-  - вход в объект
-  - жилые здания по адресу: Российская Федерация, Ставропольский край, Петровский район, п. Рогатая Балка, ул. Первомайская, № 65 кв 1, № 65 кв 2, № 84 кв 1, № 84 кв 2, № 86, № 88 кв 1

Приложение 57
к постановлению администрации
Петровского городского округа
Ставропольского края
от 07 февраля 2022 г. № 131

Схема границ территорий,
прилегающих к Муниципальному казенному общеобразовательному учреждению
средняя общеобразовательная школа №17,
расположенному по адресу: Ставропольский край, Петровский район,
с. Сухая Буйвола, ул. Красная, 15



Условные обозначения:

- граница зоны запрета продажи алкогольной продукции;
- вход в объект
- нежилые здания по адресу: Российская Федерация, Ставропольский край, Петровский район, с. Сухая Буйвола, ул. Красная, № 22, № 22А
- жилое здание по адресу: Российская Федерация, Ставропольский край, Петровский район, с. Сухая Буйвола, ул. Красная, № 24

Приложение 58
к постановлению администрации
Петровского городского округа
Ставропольского края
от 07 февраля 2022 г. № 131

Схема границ территорий,
прилегающих к Муниципальному казенному общеобразовательному учреждению
средняя общеобразовательная школа №18, расположенному по адресу: Ставропольский край, Петровский район,
с. Шангала, ул. Советская, 25



Условные обозначения:



- граница зоны запрета продажи алкогольной продукции;

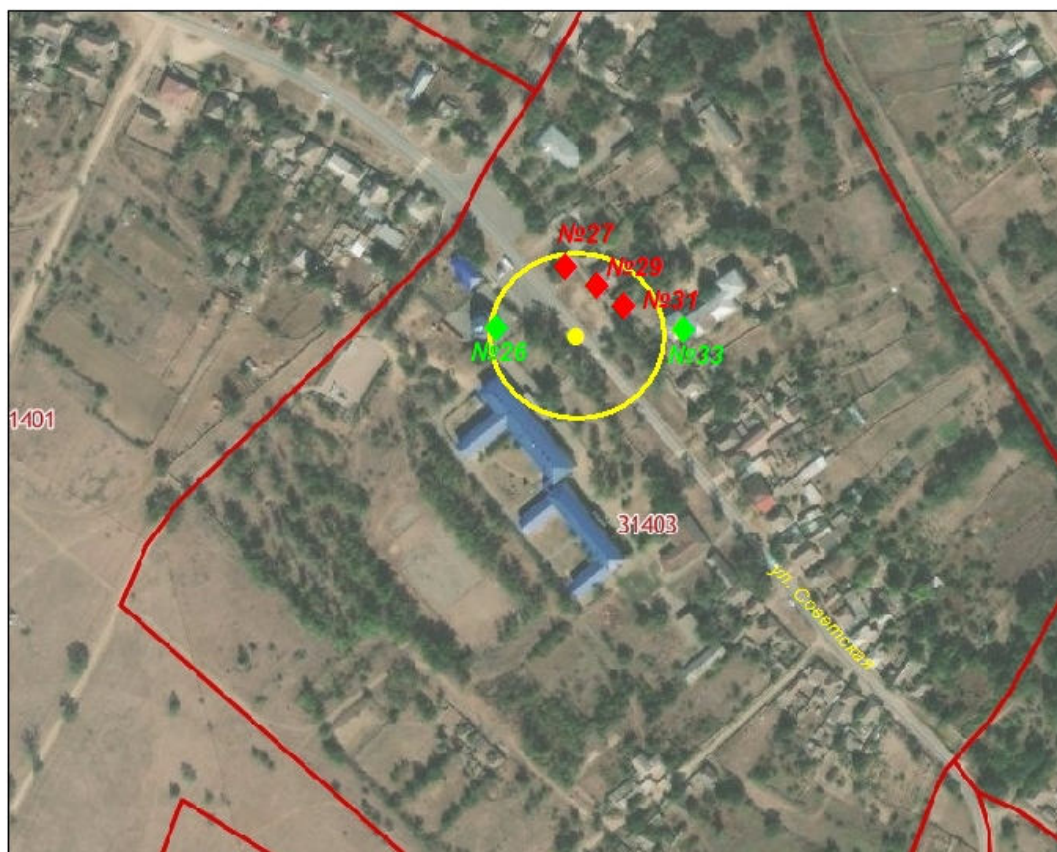


- вход в объект





- жилые, нежилые здания, входящие в зону запрета продажи алкогольной продукции отсутствуют

Приложение 59
к постановлению администрации
Петровского городского округа
Ставропольского края
от 07 февраля 2022 г. № 131

Схема границ территорий,
прилегающих к Муниципальному казенному общеобразовательному учреждению
средняя общеобразовательная школа №19,
расположенному по адресу: Ставропольский край, Петровский район,
с. Шведино, ул. Советская, 28



Условные обозначения:





-  - граница зоны запрета продажи алкогольной продукции;
-  - вход в объект
-  - нежилые здания по адресу: Российская Федерация, Ставропольский край, Петровский район, с. Шведино, ул. Советская, № 26, № 33
-  - жилые здания по адресу: Российская Федерация, Ставропольский край, Петровский район, с. Шведино, ул. Советская, № 27, № 29, № 31

Приложение 60
к постановлению администрации
Петровского городского округа
Ставропольского края
от 07 февраля 2022 г. № 131

Схема границ территорий,
прилегающих к Муниципальному бюджетному общеобразовательному учреждению гимназия №1,
расположенному по адресу: Ставропольский край, Петровский район,
г. Светлоград, ул. Комсомольская, 16

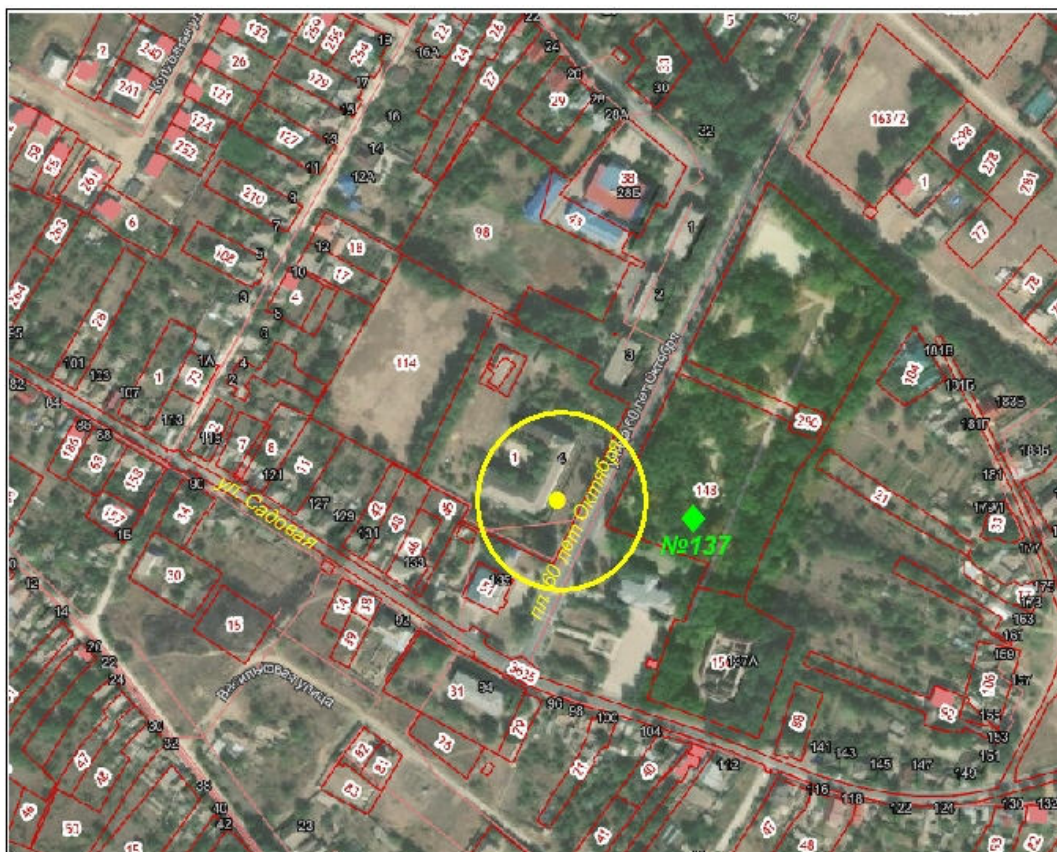


Условные обозначения:




-  - граница зоны запрета продажи алкогольной продукции;
-  - вход в объект
-  - нежилые здания по адресу: Российская Федерация, Ставропольский край, Петровский район, г. Светлоград, ул. Сельскохозяйственная, № 1 А, № 1, № 3
-  - нежилые здания по адресу: Российская Федерация, Ставропольский край, Петровский район, г. Светлоград, ул. Комсомольская, № 16Г, № 58

Приложение 61
к постановлению администрации
Петровского городского округа
Ставропольского края
от 07 февраля 2022 г. № 131

Схема границ территорий,
прилегающих к Муниципальному казенному общеобразовательному учреждению
средняя общеобразовательная школа №2,
расположенному по адресу: Ставропольский край, Петровский район,
г. Светлоград, пл. 60 лет Октября, 4



Условные обозначения:

-  - граница зоны запрета продажи алкогольной продукции;
-  - вход в объект
-  - нежилое здание по адресу: Российская Федерация, Ставропольский край, Петровский район, г. Светлоград, ул. Садовая, № 137,

Приложение 62
к постановлению администрации
Петровского городского округа
Ставропольского края
от 07 февраля 2022 г. № 131

Схема границ территорий,
прилегающих к Муниципальному бюджетному общеобразовательному учреждению лицей №3,
расположенному по адресу: Ставропольский край, Петровский район,
г. Светлоград, пл. Выставочная, Б/Н



Условные обозначения:



- граница зоны запрета продажи алкогольной продукции;



- вход в объект

- жилые, нежилые здания, входящие в зону запрета продажи алкогольной продукции отсутствуют.

Приложение 63
к постановлению администрации
Петровского городского округа
Ставропольского края
от 07 февраля 2022 г. № 131

Схема границ территорий,
прилегающих к Муниципальному бюджетному общеобразовательному учреждению
средняя общеобразовательная школа №4,
расположенному по адресу: Ставропольский край, Петровский район,
г. Светлоград, ул. Бассейная, 93



Условные обозначения:



- граница зоны запрета продажи алкогольной продукции;



- вход в объект



- жилые здания по адресу: Российская Федерация, Ставропольский край, Петровский район,
г. Светлоград, ул. Бассейная, № 124, № 126, № 128, № 130, № 132

Приложение 64
к постановлению администрации
Петровского городского округа
Ставропольского края
от 07 февраля 2022 г. № 131

Схема границ территорий,
прилегающих к Муниципальному казенному общеобразовательному учреждению
средняя общеобразовательная школа №5,
расположенному по адресу: Ставропольский край, Петровский район,
г. Светлоград, ул. Матросова, 195 А



Условные обозначения:



- граница зоны запрета продажи алкогольной продукции;



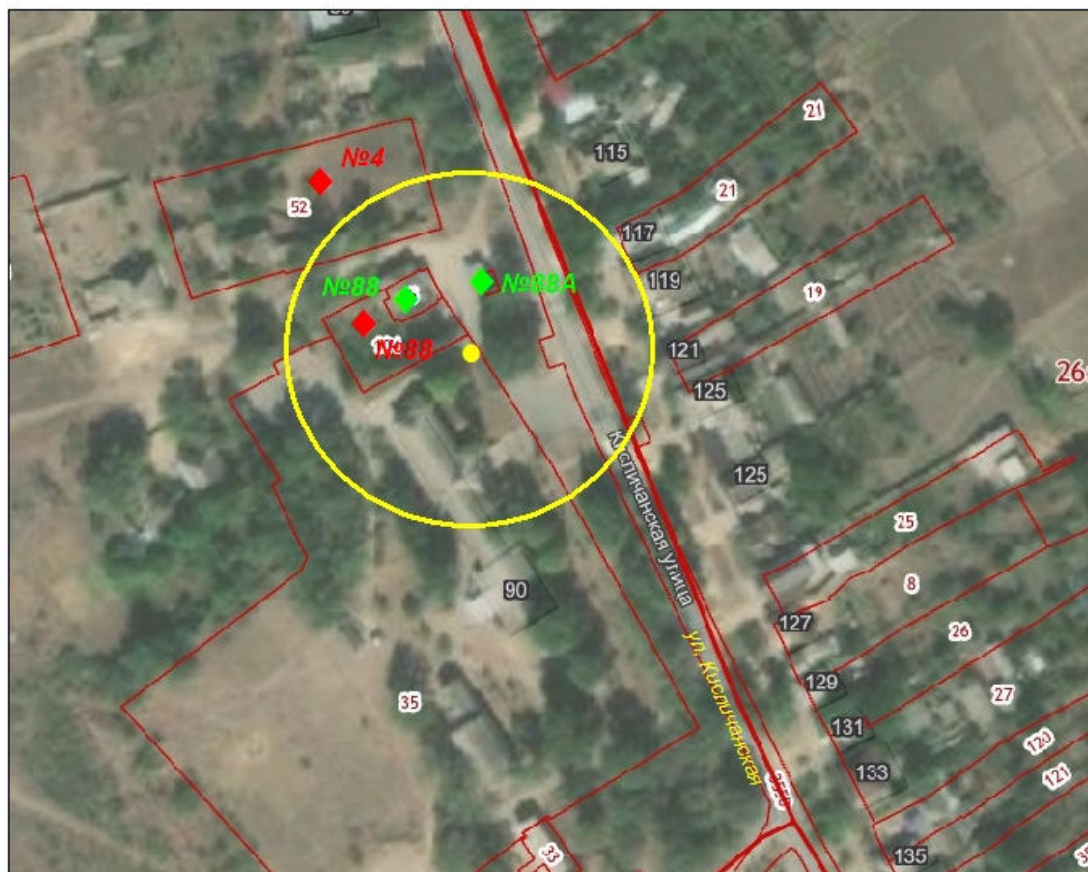
- вход в объект







- жилые здания по адресу: Российская Федерация, Ставропольский край, Петровский район,
г. Светлоград, ул. Матросова, № 185, № 187, № 191, № 193, № 195

Приложение 65
к постановлению администрации
Петровского городского округа
Ставропольского края
от 07 февраля 2022 г. № 131

Схема границ территорий,
прилегающих к Муниципальному казенному общеобразовательному учреждению
средняя общеобразовательная школа №7,
расположенному по адресу: Ставропольский край, Петровский район,
г. Светлоград, ул. Кисличанская, 90

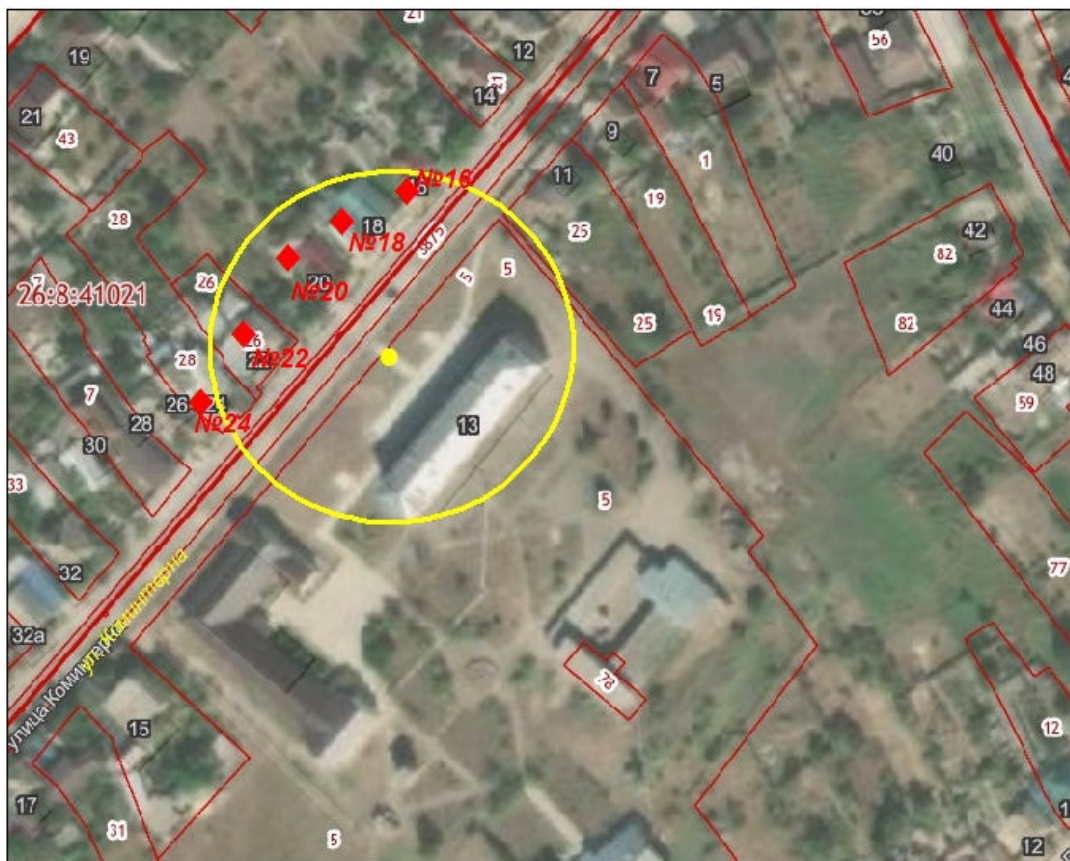


Условные обозначения:




-  - граница зоны запрета продажи алкогольной продукции;
-  - вход в объект
-  - нежилые здания по адресу: Российская Федерация, Ставропольский край, Петровский район, г. Светлоград, ул. Кисличанская, № 88, № 88 А
-  - жилые здания по адресу: Российская Федерация, Ставропольский край, Петровский район, г. Светлоград, ул. Кисличанская, № 88, пер. Кисличанский, № 4

Приложение 66
к постановлению администрации
Петровского городского округа
Ставропольского края
от 07 февраля 2022 г. № 131

Схема границ территорий,
прилегающих к Государственному казенному образовательному учреждению
"Специальная (коррекционная) общеобразовательная школа-интернат № 17",
расположенному по адресу: Ставропольский край, Петровский район,
г. Светлоград, ул. Коминтерна, 13

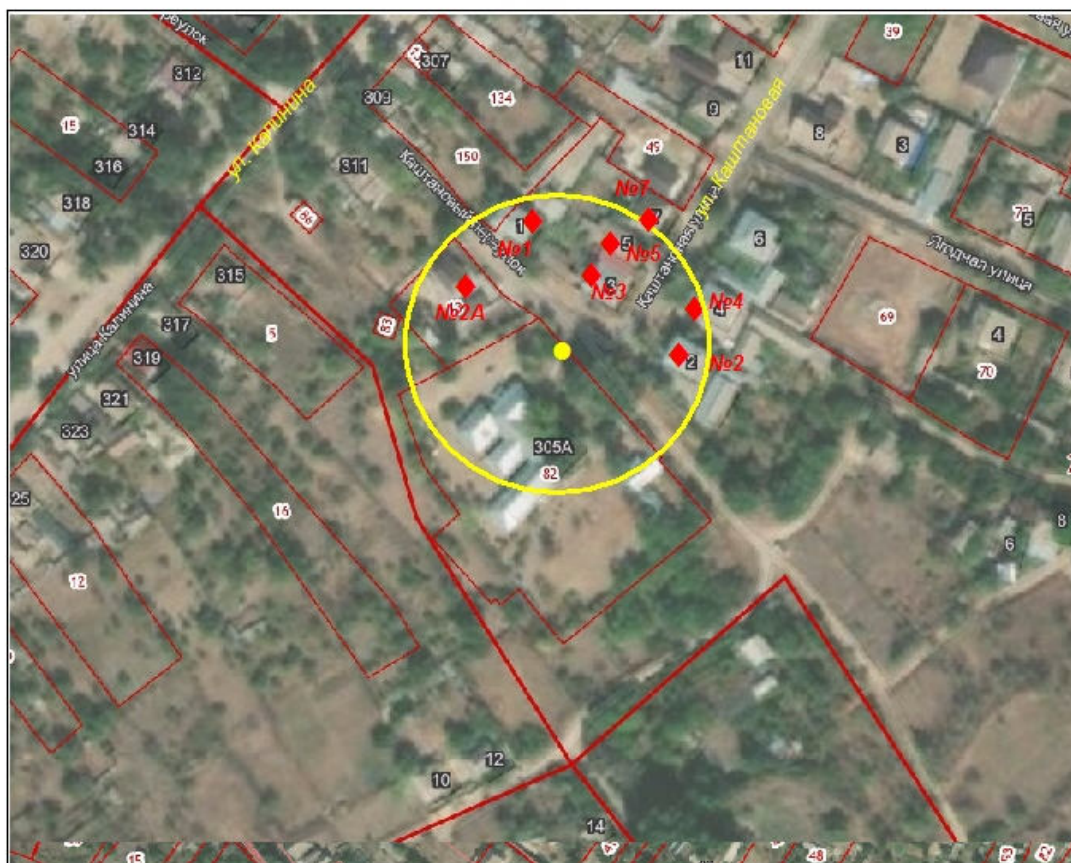


Условные обозначения:




-  - граница зоны запрета продажи алкогольной продукции;
 - вход в объект
 - жилые здания по адресу: Российская Федерация, Ставропольский край, Петровский район, г. Светлоград, ул. Коминтерна, № 16, № 18, № 20, № 22, № 24

Приложение 67
к постановлению администрации
Петровского городского округа
Ставропольского края
от 07 февраля 2022 г. № 131

Схема границ территорий,
прилегающих к Государственному казенному учреждению
для детей-сирот и детей, оставшихся без попечения родителей "Детский дом (смешанный) № 25",
расположенному по адресу: Ставропольский край, Петровский район,
г. Светлоград, ул. Калинина, 305 А



Условные обозначения:

-  - граница зоны запрета продажи алкогольной продукции;
-  - вход в объект
-  - жилые здания по адресу: Российская Федерация, Ставропольский край, Петровский район, г. Светлоград, ул. Каштановая, № 1, № 2, № 2 А, № 3, № 4, № 5, № 7

Приложение 68
к постановлению администрации
Петровского городского округа
Ставропольского края
от 07 февраля 2022 г. № 131

Схема границ территорий,
прилегающих к отделению социальной реабилитации (Приют) государственного казенного учреждения
социального обслуживания "Светлоградский социально-реабилитационный центр для несовершеннолетних"
расположенному по адресу: Ставропольский край, Петровский район,
г. Светлоград, ул. Мичурина, 28



Условные обозначения:



- граница зоны запрета продажи алкогольной продукции;



- вход в объект






- жилые здания по адресу: Российская Федерация, Ставропольский край, Петровский район,
г. Светлоград, ул. Мичурина, № 24, № 26, № 33, № 35, № 37, № 39, № 41

Приложение 69
к постановлению администрации
Петровского городского округа
Ставропольского края
от 07 февраля 2022 г. № 131

Схема границ территорий, прилегающих к Частному профессиональному образовательному учреждению
"Светлоградский многопрофильный колледж",
расположенному по адресу: Ставропольский край, Петровский район,
г. Светлоград, пл. Выставочная, 30

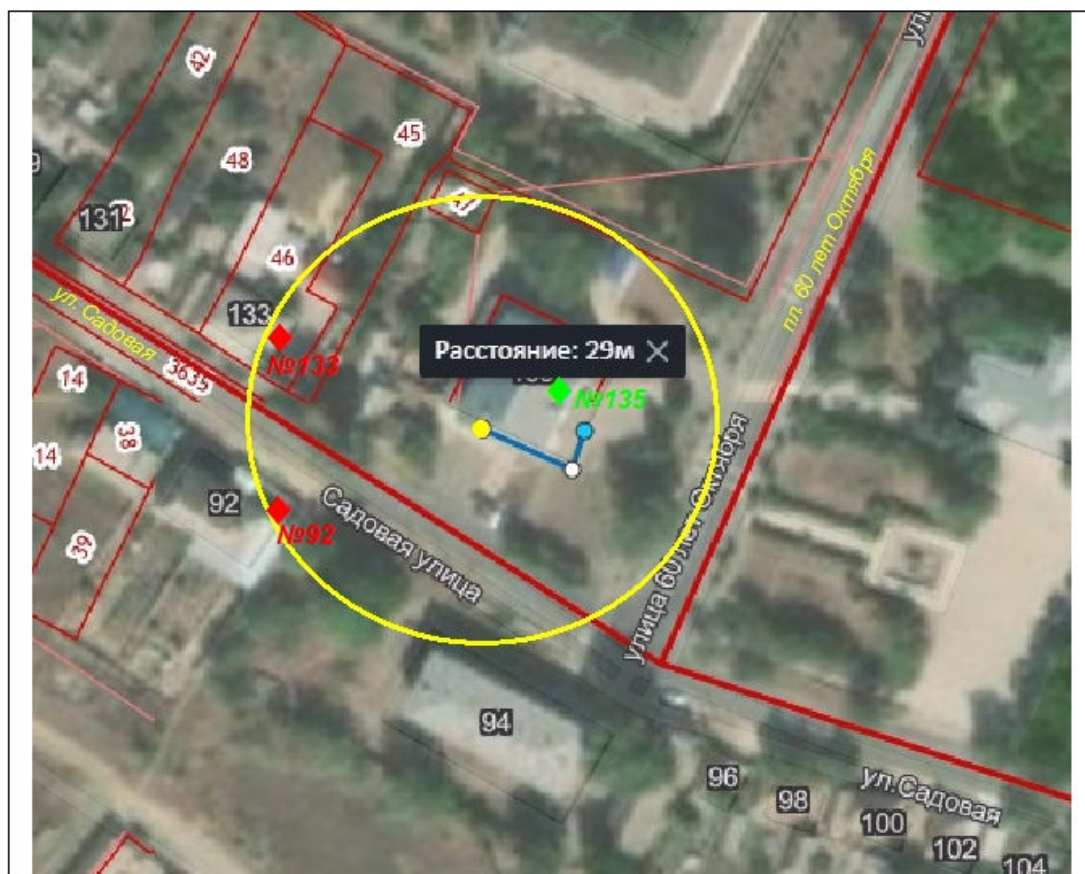


Условные обозначения:





-  - граница зоны запрета продажи алкогольной продукции;
-  - вход в объект
-  - жилое здание по адресу: Российская Федерация, Ставропольский край, Петровский район, г. Светлоград, пл. Выставочная, № 29

Приложение 70
к постановлению администрации
Петровского городского округа
Ставропольского края
от 07 февраля 2022 г. № 131

Схема границ территорий, прилегающих к филиалу Частного профессионального образовательного учреждения
"Ставропольский кооперативный техникум" в городе Светлограде,
расположенному по адресу: Ставропольский край, Петровский район,
г. Светлоград, ул. Садовая, 135



Условные обозначения:




-  - граница зоны запрета продажи алкогольной продукции;
-  - вход в объект
-  - нежилое здание по адресу: Российская Федерация, Ставропольский край, Петровский район, г. Светлоград, ул. Садовая, № 135
-  - жилые здания по адресу: Российская Федерация, Ставропольский край, Петровский район, г. Светлоград, ул. Садовая, № 92, № 133

Приложение 71
к постановлению администрации
Петровского городского округа
Ставропольского края
от 07 февраля 2022 г. № 131

Схема границ территорий, прилегающих к Государственному бюджетному профессиональному образовательному учреждению "Светлоградский региональный сельскохозяйственный колледж", расположенному по адресу: Ставропольский край, Петровский район, г. Светлоград, ул. Транспортная, 25

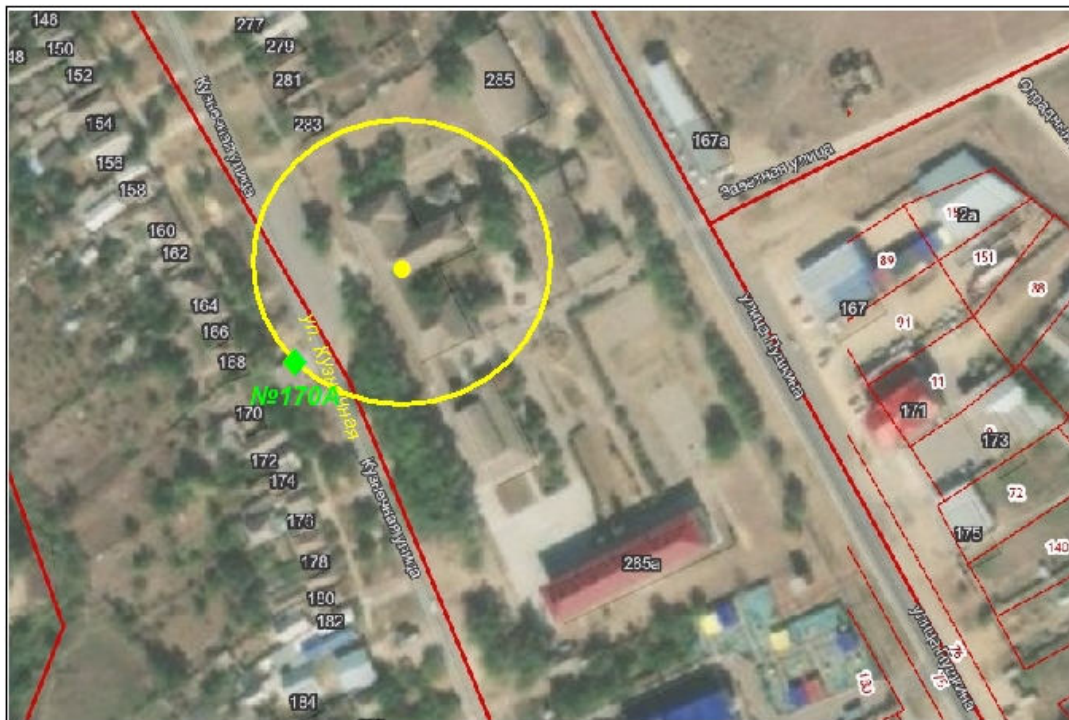


Условные обозначения:

-  - граница зоны запрета продажи алкогольной продукции;
-  - вход в объект
-  - жилые здания по адресу: Российская Федерация, Ставропольский край, Петровский район, г. Светлоград, ул. Транспортная, № 74, № 76, № 78, № 80, № 82

Приложение 72
к постановлению администрации
Петровского городского округа
Ставропольского края
от 07 февраля 2022 г. № 131

Схема границ территорий, прилегающих к Государственному бюджетному профессиональному образовательному учреждению "Светлоградский педагогический колледж", расположенному по адресу: Ставропольский край, Петровский район, г. Светлоград, ул. Кузнечная, 285



Условные обозначения:



- граница зоны запрета продажи алкогольной продукции;

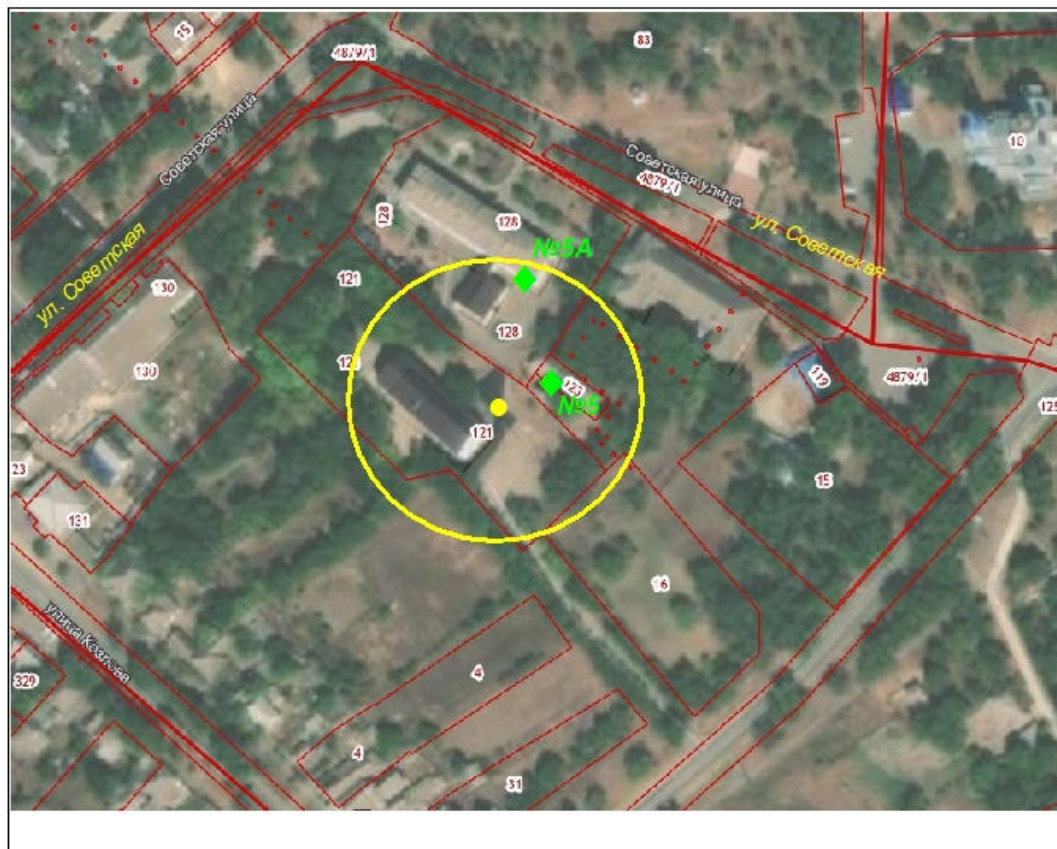
- вход в объект






- нежилое здание по адресу: Российская Федерация, Ставропольский край, Петровский район, г. Светлоград, ул. Кузнечная, № 170 А

Приложение 73
к постановлению администрации
Петровского городского округа
Ставропольского края
от 07 февраля 2022 г. № 131

Схема границ территорий, прилегающих к
Спортивному залу муниципального казенного учреждения «Спортивный зал села Благодатного»,
расположенному по адресу: Ставропольский край, Петровский район,
с. Благодатное, ул. Советская, 3



Условные обозначения:




-  - граница зоны запрета продажи алкогольной продукции;
-  - вход в объект
-  - нежилые здания по адресу: Российская Федерация, Ставропольский край, Петровский район, с. Благодатное, ул. Базарная площадь, № 5, ул. Советская, № 5А

Приложение 74
к постановлению администрации
Петровского городского округа
Ставропольского края
от 07 февраля 2022 г. № 131

Схема границ территорий, прилегающих к
Стадиону муниципального казенного учреждения «Спортивный зал села Благодатного»,
расположенному по адресу: Ставропольский край, Петровский район,
с. Благодатное, ул. Советская, 20



Условные обозначения:

-  - граница зоны запрета продажи алкогольной продукции;
-  - вход в объект
-  - жилое здание по адресу: Российская Федерация, Ставропольский край, Петровский район, с. Благодатное, ул. Побережная, № 2

Приложение 75
к постановлению администрации
Петровского городского округа
Ставропольского края
от 07 февраля 2022 г. № 131

Схема границ территорий, прилегающих к
Муниципальному казенному учреждению «Спорткомплекс им. И.В. Смагина»
расположенному по адресу: Ставропольский край, Петровский район,
с. Константиновское, ул. Спортивная, 1А



Условные обозначения:



- граница зоны запрета продажи алкогольной продукции;



- вход в объект



- жилые, нежилые здания, входящие в зону запрета продажи алкогольной продукции отсутствуют.

Приложение 76
к постановлению администрации
Петровского городского округа
Ставропольского края
от 07 февраля 2022 г. № 131

Схема границ территорий, прилегающих к
Муниципальному казенному учреждению «Физкультурно-оздоровительный центр села Сухая Буйвола»,
расположенному по адресу: Ставропольский край, Петровский район,
с. Сухая Буйвола, ул. Кузнечная, 1 Б



Условные обозначения:

-  - граница зоны запрета продажи алкогольной продукции;
-  - вход в объект
- жилые, нежилые здания, входящие в зону запрета продажи алкогольной продукции отсутствуют.

Приложение 77
к постановлению администрации
Петровского городского округа
Ставропольского края
от 07 февраля 2022 г. № 131

Схема границ территорий, прилегающих к Комплексной спортивной площадке
муниципального казенного учреждения «Физкультурно-оздоровительный центр села Сухая Буйвола»,
расположенному по адресу: Ставропольский край, Петровский район,
с. Сухая Буйвола, ул. Кузнечная, 1 Б



Условные обозначения:



- граница зоны запрета продажи алкогольной продукции;



- вход в объект



- нежилое здание по адресу: Российская Федерация, Ставропольский край, Петровский район,
с. Сухая Буйвола, ул. Кузнечная, № 1 Б

Приложение 78
к постановлению администрации
Петровского городского округа
Ставропольского края
от 07 февраля 2022 г. № 131

Схема границ территорий, прилегающих к Спортивному залу
муниципального казенного учреждения «Спортивный зал с.Мартыновка»,
расположенному по адресу: Ставропольский край, Петровский район,
с. Шангала, ул.60 лет Октября, 28Б



Условные обозначения:



- граница зоны запрета продажи алкогольной продукции;



- вход в объект

- жилые, нежилые здания, входящие в зону запрета продажи алкогольной продукции, отсутствуют

Приложение 79
к постановлению администрации
Петровского городского округа
Ставропольского края
от 07 февраля 2022 г. № 131

Схема границ территорий, прилегающих к Комплексной спортивной площадке
муниципального казенного учреждения «Спортивный зал с.Мартыновка»,
расположенному по адресу: Ставропольский край, Петровский район,
с. Шангала, ул.60 лет Октября, 28Б



Условные обозначения:



- граница зоны запрета продажи алкогольной продукции;



- вход в объект




- жилые, нежилые здания, входящие в зону запрета продажи алкогольной продукции, отсутствуют

Приложение 80
к постановлению администрации
Петровского городского округа
Ставропольского края
от 07 февраля 2022 г. № 131

Схема границ территорий, прилегающих к Муниципальному бюджетному учреждению
«Физкультурно-оздоровительный комплекс «Победа»,
расположенному по адресу: Ставропольский край, Петровский район,
г. Светлоград, пер. Садовый, 28 Б



Условные обозначения:

-  - граница зоны запрета продажи алкогольной продукции;
-  - вход в объект
-  - жилые здания по адресу: Российская Федерация, Ставропольский край, Петровский район, г. Светлоград, пер. Садовый, № 28, № 28 А, № 30, № 32

Приложение 81
к постановлению администрации
Петровского городского округа
Ставропольского края
от 07 февраля 2022 г. № 131

Схема границ территорий, прилегающих к Муниципальному казенному учреждению
«Светлоградский городской стадион»,
расположенному по адресу: Ставропольский край, Петровский район,
г. Светлоград, пл. Выставочная, 60



Условные обозначения:



- граница зоны запрета продажи алкогольной продукции;



- вход в объект



- жилое здание по адресу: Российская Федерация, Ставропольский край, Петровский район,
г. Светлоград, пл. Выставочная, № 58

Приложение 82
к постановлению администрации
Петровского городского округа
Ставропольского края
от 07 февраля 2022 г. № 131

Схема границ территорий, прилегающих к спортивному комплексу
индивидуального предпринимателя Морозова Анатолия Ивановича,
расположенному по адресу: Ставропольский край, Петровский район,
г. Светлоград, ул. Николаенко, 2 В



Условные обозначения:



- граница зоны запрета продажи алкогольной продукции;

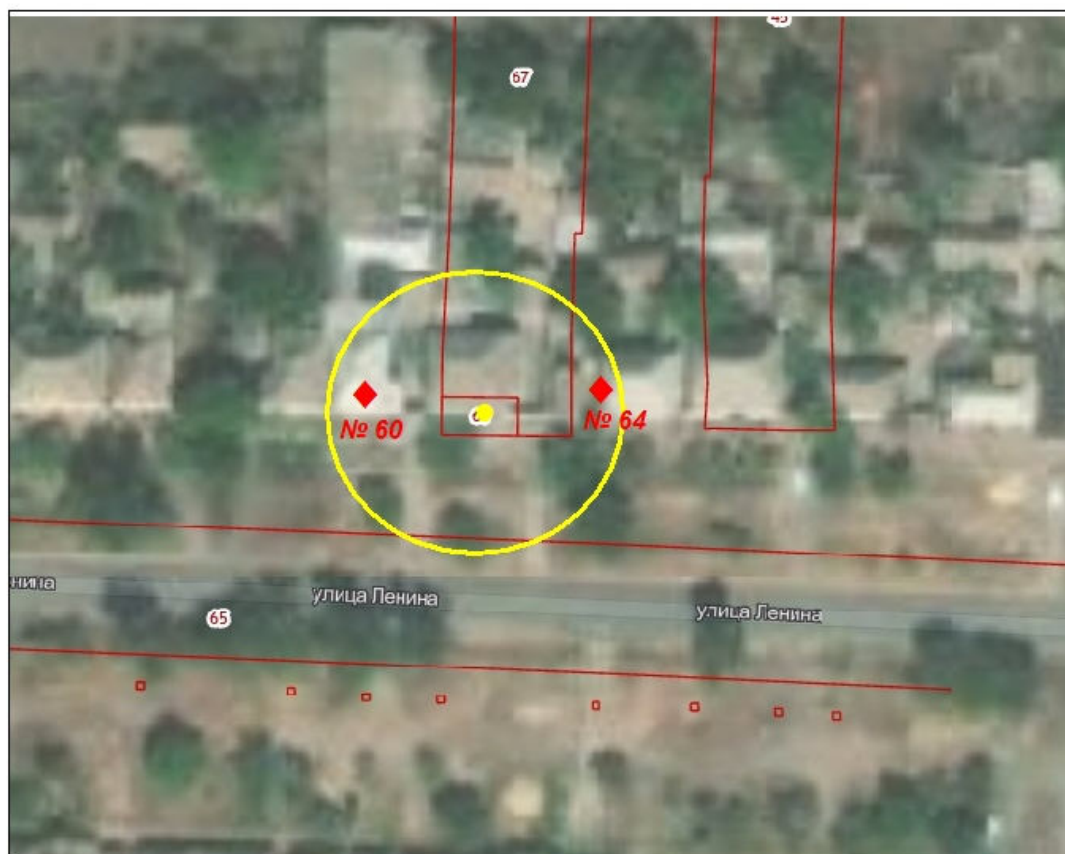


- вход в объект




- жилые, нежилые здания, входящие в зону запрета продажи алкогольной продукции отсутствуют

Приложение 83
к постановлению администрации
Петровского городского округа
Ставропольского края
от 07 февраля 2022 г. № 131

Схема границ территорий, прилегающих к медицинской организации
общества с ограниченной ответственностью «Дента-Класс»,
расположенной по адресу: Ставропольский край, Петровский район,
с. Константиновское, ул. Ленина, 62

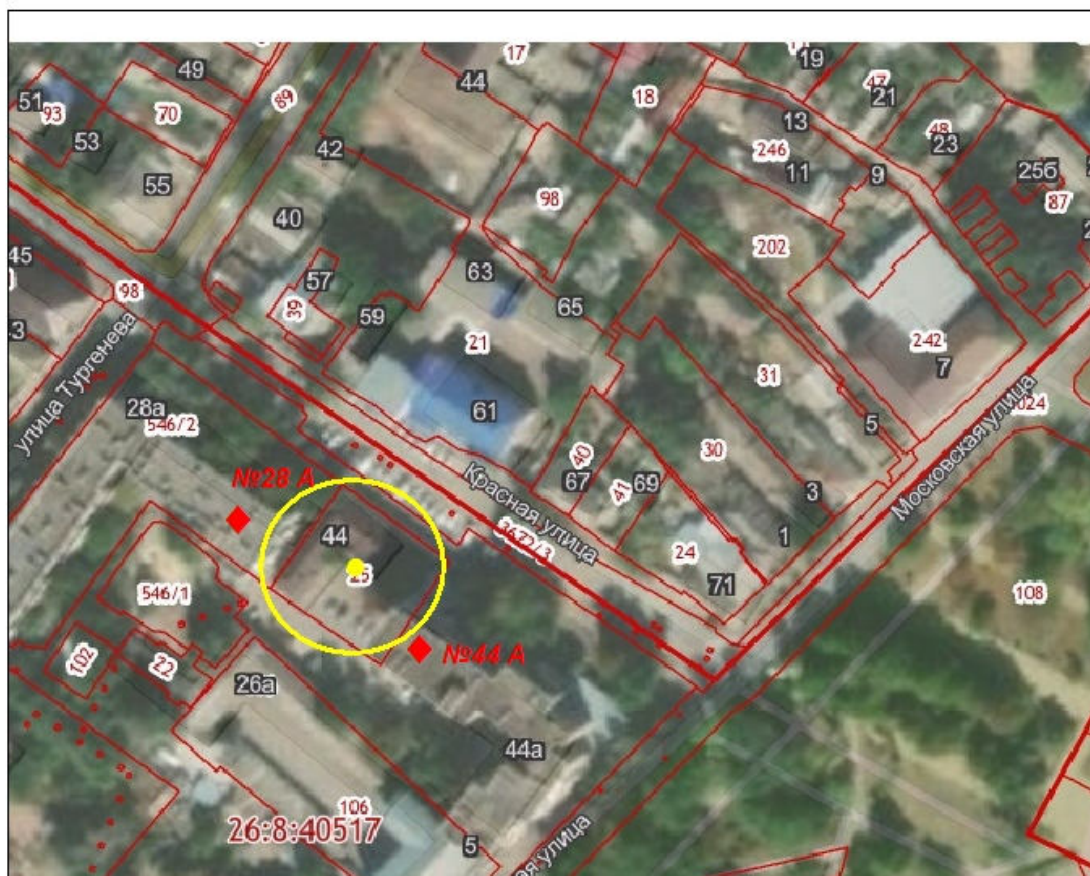


Условные обозначения:

-  - граница зоны запрета продажи алкогольной продукции;
-  - вход в объект
-  - жилые здания по адресу: Российская Федерация, Ставропольский край, Петровский район, с. Константиновское, ул. Ленина, № 60, № 64

Приложение 84
к постановлению администрации
Петровского городского округа
Ставропольского края
от 07 февраля 2022 г. № 131

Схема границ территорий, прилегающих к стоматологической поликлинике
государственного бюджетного учреждения здравоохранения Ставропольского края
"Петровская районная больница",
расположенной по адресу: Ставропольский край, Петровский район,
г. Светлоград, ул. Красная, 44



Условные обозначения:



- граница зоны запрета продажи алкогольной продукции;



- вход в объект






- жилые здания по адресу: Российская Федерация, Ставропольский край, Петровский район,
г. Светлоград, ул. Красная, № 28 А, № 44 А

Приложение 85
к постановлению администрации
Петровского городского округа
Ставропольского края
от 07 февраля 2022 г. № 131

Схема границ территорий, прилегающих к медицинской организации общества с ограниченной ответственностью «Импульс», расположенной по адресу: Ставропольский край, Петровский район, г. Светлоград, ул. Комсомольская, 68 корп. А

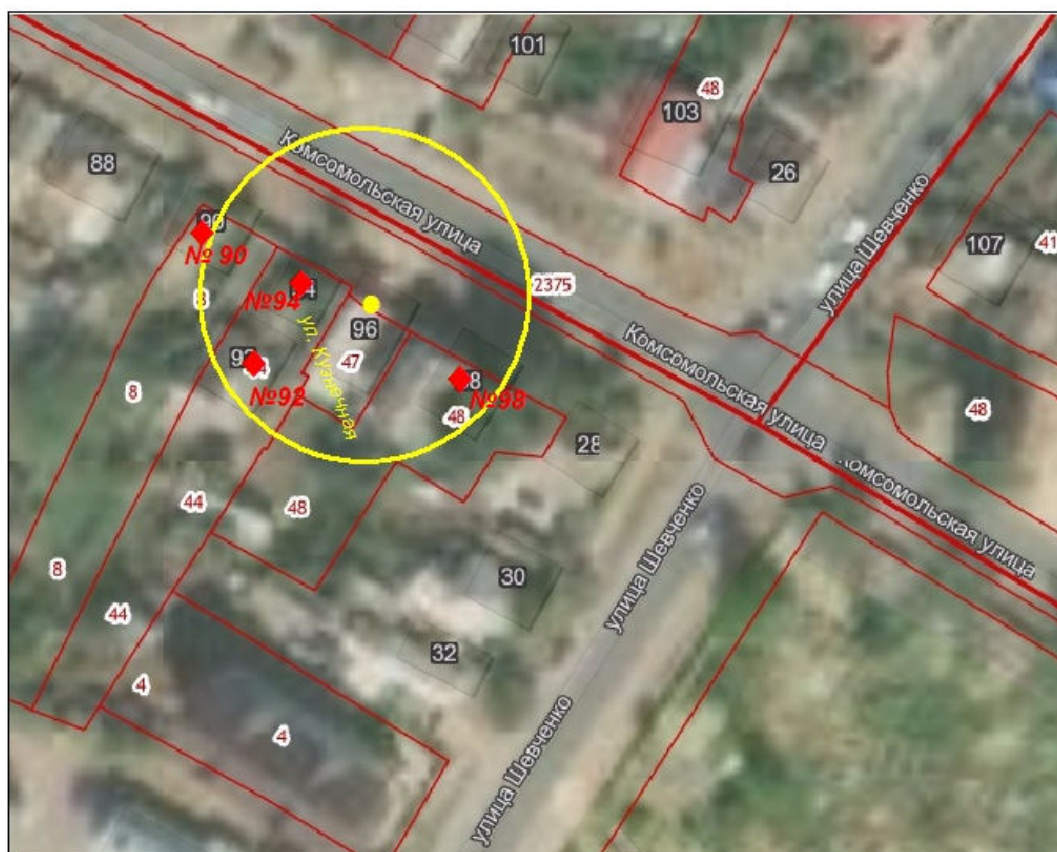


Условные обозначения:




-  - граница зоны запрета продажи алкогольной продукции;
 - вход в объект
 - нежилые здания по адресу: Российская Федерация, Ставропольский край, Петровский район, г. Светлоград, ул. Комсомольская, № 70, ул. Калинина, № 19

Приложение 86
к постановлению администрации
Петровского городского округа
Ставропольского края
от 07 февраля 2022 г. № 131

Схема границ территорий, прилегающих к медицинской организации
общества с ограниченной ответственностью «Дантист»,
расположенной по адресу: Ставропольский край, Петровский район,
г. Светлоград, ул. Комсомольская, 96



Условные обозначения:




-  - граница зоны запрета продажи алкогольной продукции;
-  - вход в объект
-  - жилые здания по адресу: Российская Федерация, Ставропольский край, Петровский район, г. Светлоград, ул. Комсомольская, № 90, № 92, № 94, № 98

Приложение 87
к постановлению администрации
Петровского городского округа
Ставропольского края
от 07 февраля 2022 г. № 131

Схема границ территорий, прилегающих к медицинской организации
индивидуального предпринимателя Цыбульского Александра Сергеевича,
расположенной по адресу: Ставропольский край, Петровский район,
г. Светлоград, ул. Тургенева, 6 А, офис 2

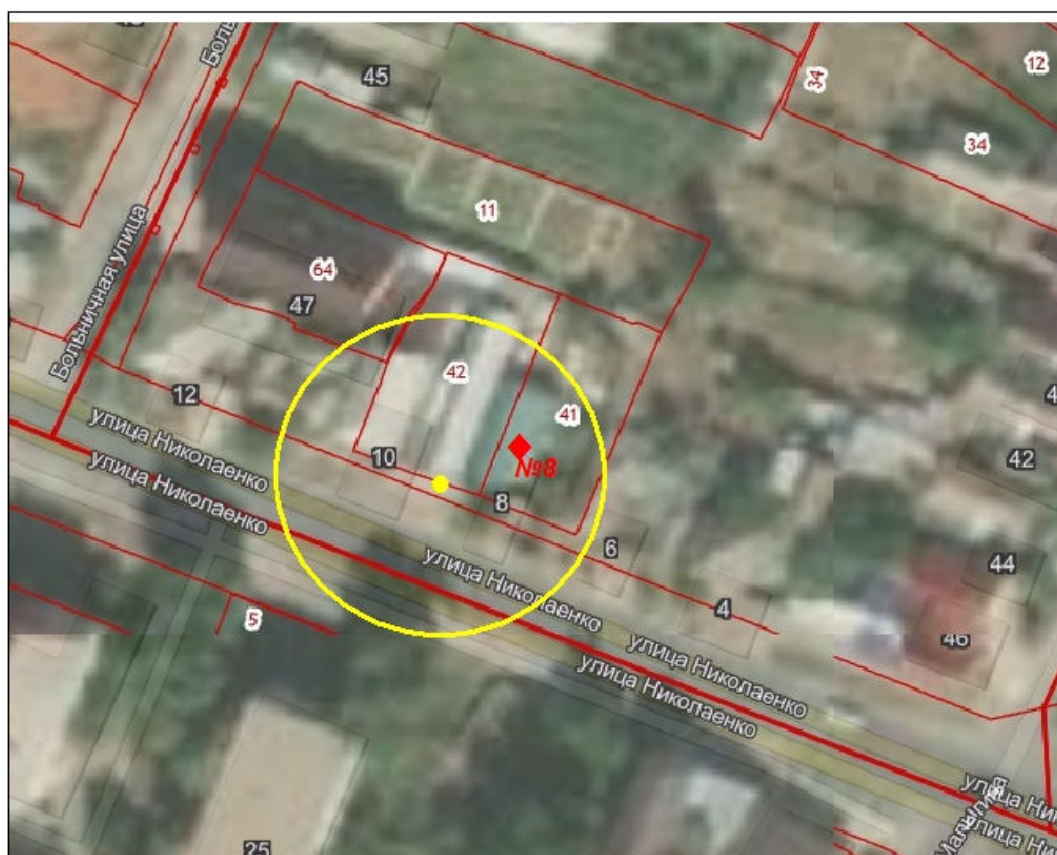


Условные обозначения:




-  - граница зоны запрета продажи алкогольной продукции;
-  - вход в объект
-  - нежилое здание по адресу: Российская Федерация, Ставропольский край, Петровский район, г. Светлоград, ул. Кузнечная, № 39

Приложение 88
к постановлению администрации
Петровского городского округа
Ставропольского края
от 07 февраля 2022 г. № 131

Схема границ территорий, прилегающих к медицинской организации
общества с ограниченной ответственностью «ПультС»,
расположенной по адресу: Ставропольский край, Петровский район,
г. Светлоград, ул. Николаенко, 10



Условные обозначения:





-  - граница зоны запрета продажи алкогольной продукции;
-  - вход в объект
-  - жилое здание по адресу: Российская Федерация, Ставропольский край, Петровский район, г. Светлоград, ул. Николаенко, № 8

Приложение 89
к постановлению администрации
Петровского городского округа
Ставропольского края
от 07 февраля 2022 г. № 131

Схема границ территорий, прилегающих к медицинской организации
общества с ограниченной ответственностью «Дента-М»,
расположенной по адресу: Ставропольский край, Петровский район,
г. Светлоград, ул. Пушкина, 8



Условные обозначения:




-  - граница зоны запрета продажи алкогольной продукции;
-  - вход в объект
-  - жилое здание по адресу: Российская Федерация, Ставропольский край, Петровский район, г. Светлоград, ул. Пушкина, № 8 Б
-  - нежилое здание по адресу: Российская Федерация, Ставропольский край, Петровский район, г. Светлоград, ул. Пушкина, № 8 Б

Приложение 90
к постановлению администрации
Петровского городского округа
Ставропольского края
от 07 февраля 2022 г. № 131

Схема границ территорий, прилегающих к медицинской организации
общества с ограниченной ответственностью «Деркунских»,
расположенной по адресу: Ставропольский край, Петровский район,
г. Светлоград, ул. Ярмарочная, 8



Условные обозначения:

-  - граница зоны запрета продажи алкогольной продукции;
-  - вход в объект
-  - нежилое здание по адресу: Российская Федерация, Ставропольский край, Петровский район, г. Светлоград, ул. Ярмарочная, № 10

Приложение 91
к постановлению администрации
Петровского городского округа
Ставропольского края
от 07 февраля 2022 г. № 131

Схема границ территорий, прилегающих к медицинской организации
общества с ограниченной ответственностью «Улыбка-С»,
расположенной по адресу: Ставропольский край, Петровский район,
г. Светлоград, ул. Николаенко, 40 А



Условные обозначения:



- граница зоны запрета продажи алкогольной продукции;



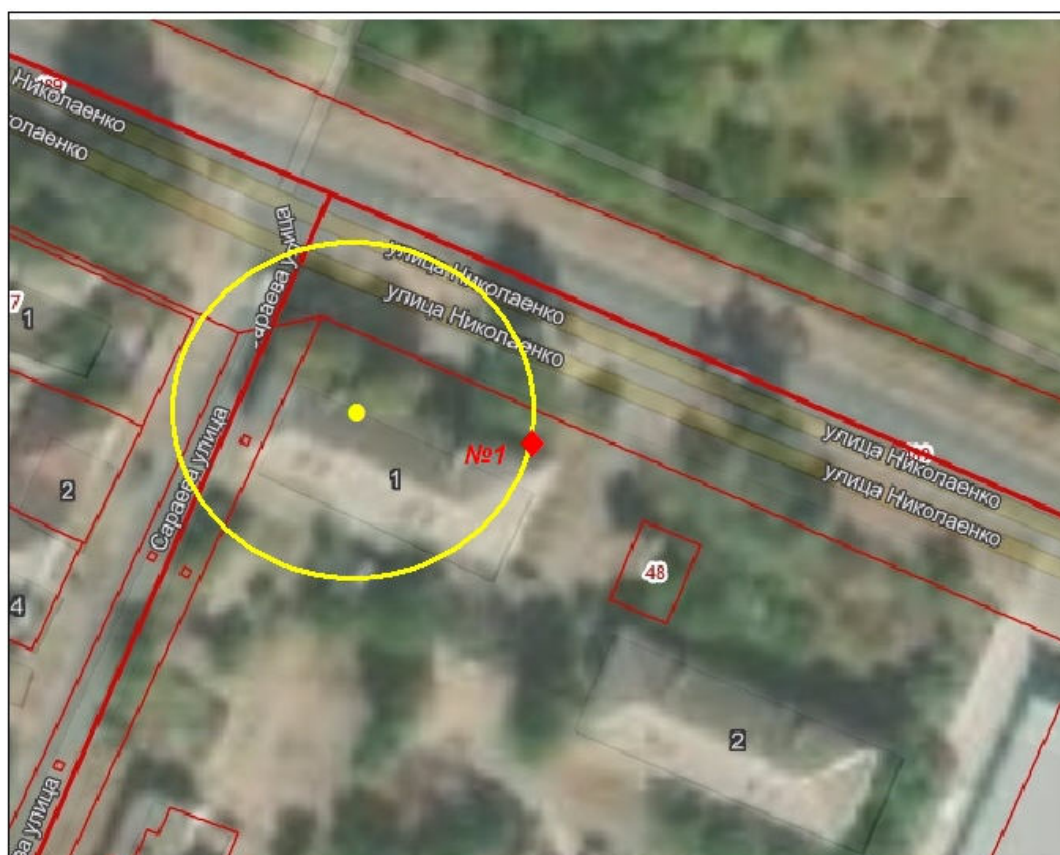
- вход в объект






- нежилое здание по адресу: Российская Федерация, Ставропольский край, Петровский район,
г. Светлоград, ул. Николаенко, № 36

Приложение 92
к постановлению администрации
Петровского городского округа
Ставропольского края
от 07 февраля 2022 г. № 131

Схема границ территорий, прилегающих к медицинской организации общества с ограниченной ответственностью «Физкультурно-оздоровительный Центр», расположенной по адресу: Ставропольский край, Петровский район, г. Светлоград, пл. Выставочная, 1, помещение 9

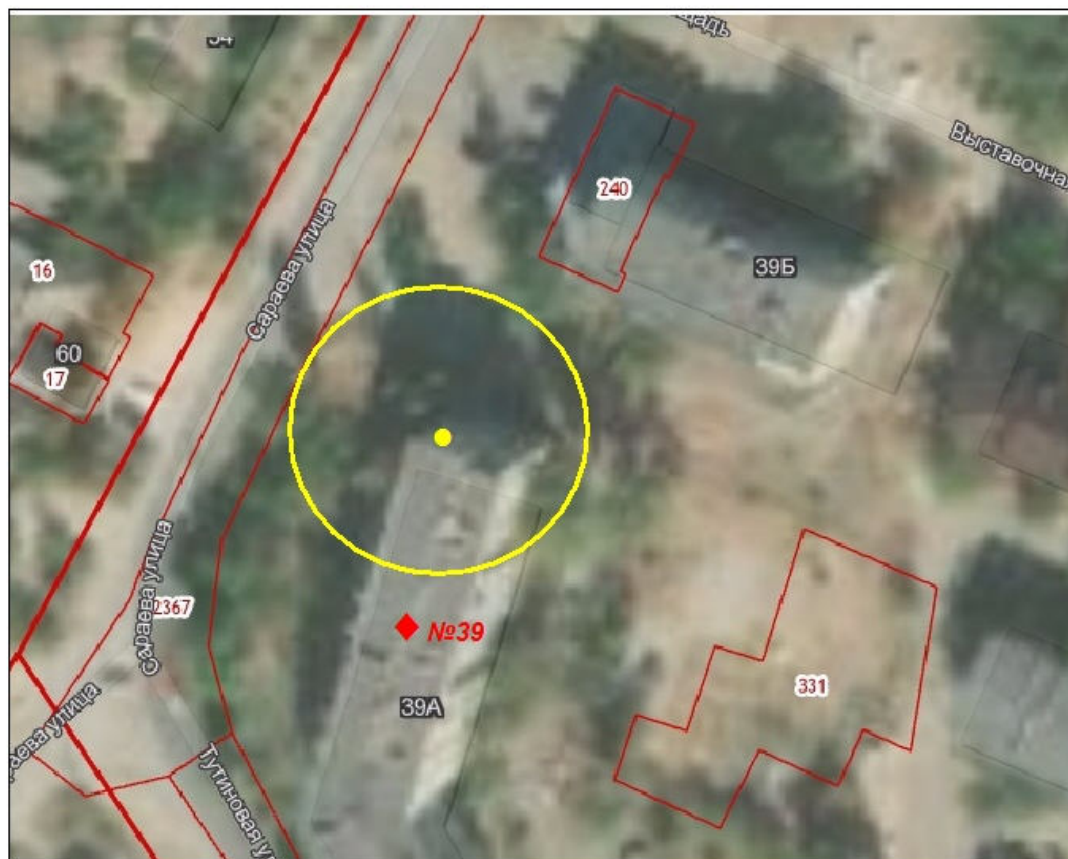


Условные обозначения:




-  - граница зоны запрета продажи алкогольной продукции;
-  - вход в объект
-  - жилое здание по адресу: Российская Федерация, Ставропольский край, Петровский район, г. Светлоград, пл. Выставочная, № 1

Приложение 93
к постановлению администрации
Петровского городского округа
Ставропольского края
от 07 февраля 2022 г. № 131

Схема границ территории, прилегающих к медицинской организации
общества с ограниченной ответственностью «Витадент»,
расположенной по адресу: Ставропольский край, Петровский район,
г. Светлоград, пл. Выставочная, 39/2



Условные обозначения:




-  - граница зоны запрета продажи алкогольной продукции;
-  - вход в объект
-  - жилое здание по адресу: Российская Федерация, Ставропольский край, Петровский район, г. Светлоград, пл. Выставочная, № 39

Приложение 94
к постановлению администрации
Петровского городского округа
Ставропольского края
от 07 февраля 2022 г. № 131

Схема границ территорий, прилегающих к медицинской организации
общества с ограниченной ответственностью «Зубная клиника Локтева»,
расположенной по адресу: Ставропольский край, Петровский район,
г. Светлоград, ул. Калинина, 28



Условные обозначения:




-  - граница зоны запрета продажи алкогольной продукции;
-  - вход в объект
-  - жилые здания по адресу: Российская Федерация, Ставропольский край, Петровский район, г. Светлоград, ул. Калинина, № 26, № 30

Приложение 95
к постановлению администрации
Петровского городского округа
Ставропольского края
от 07 февраля 2022 г. № 131

Схема границ территорий, прилегающих к медицинской организации
общества с ограниченной ответственностью «Династия»,
расположенной по адресу: Ставропольский край, Петровский район,
г. Светлоград, ул. Ленина, 9, помещение 1



Условные обозначения:




-  - граница зоны запрета продажи алкогольной продукции;
-  - вход в объект
-  - жилые здания по адресу: Российская Федерация, Ставропольский край, Петровский район, г. Светлоград, ул. Ленина, № 5, № 7, № 11, № 13

Приложение 96
к постановлению администрации
Петровского городского округа
Ставропольского края
от 07 февраля 2022 г. № 131

Схема границ территорий, прилегающих к медицинской организации
общества с ограниченной ответственностью «Денталика»,
расположенной по адресу: Ставропольский край, Петровский район,
г. Светлоград, ул. Трудовая, 7

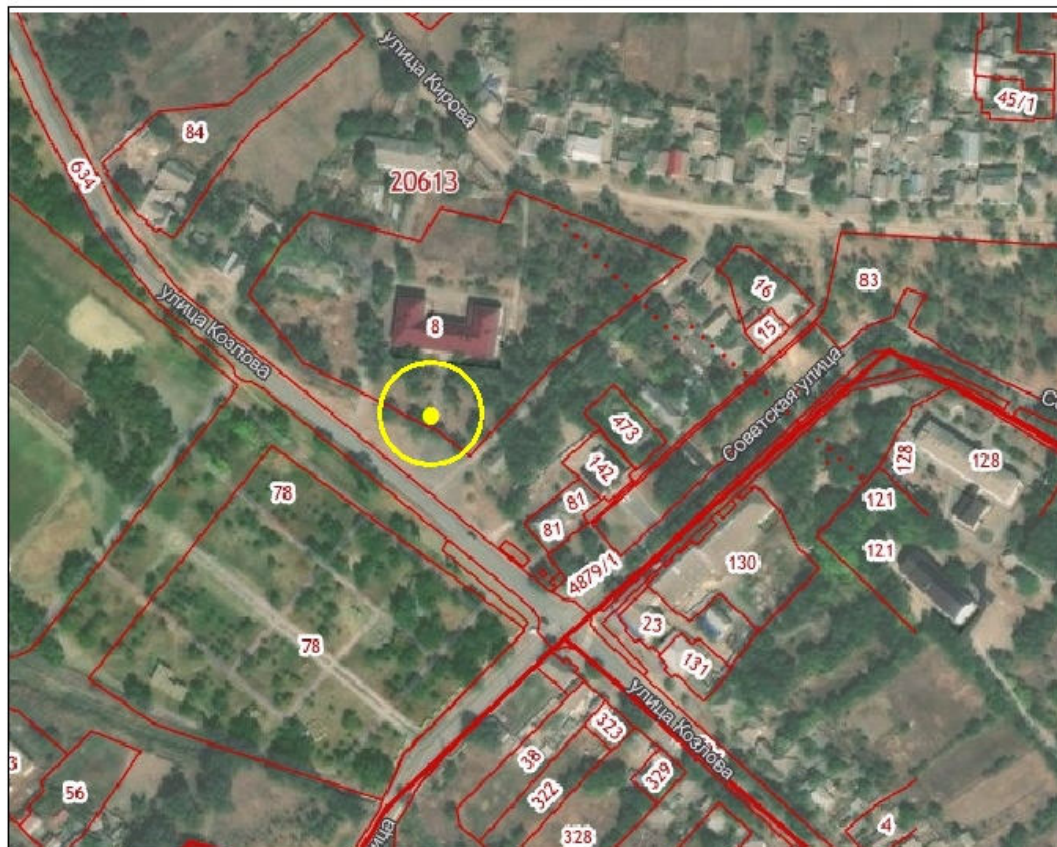


Условные обозначения:

-  - граница зоны запрета продажи алкогольной продукции;
-  - вход в объект
-  - жилое здание по адресу: Российская Федерация, Ставропольский край, Петровский район, г. Светлоград, ул. Трудовая, № 5

Приложение 97
к постановлению администрации
Петровского городского округа
Ставропольского края
от 07 февраля 2022 г. № 131

Схема границ территорий, прилегающих к Благодатненской участковой больнице
государственного бюджетного учреждения здравоохранения Ставропольского края «Петровская районная больница»,
расположенной по адресу: Ставропольский край, Петровский район,
с. Благодатное, ул. Побережная, 2



Условные обозначения:



- граница зоны запрета продажи алкогольной продукции;



- вход в объект

- жилые, нежилые здания, входящие в зону запрета продажи алкогольной продукции отсутствуют

Приложение 98
к постановлению администрации
Петровского городского округа
Ставропольского края
от 07 февраля 2022 г. № 131

Схема границ территорий, прилегающих к Высоцкой участковой больнице государственного бюджетного учреждения здравоохранения Ставропольского края «Петровская районная больница», расположенной по адресу: Ставропольский край, Петровский район, с. Высоцкое, ул. Советская, д. 20



Условные обозначения:



- граница зоны запрета продажи алкогольной продукции;



- вход в объект

- жилые, нежилые здания, входящие в зону запрета продажи алкогольной продукции отсутствуют

Приложение 99
к постановлению администрации
Петровского городского округа
Ставропольского края
от 07 февраля 2022 г. № 131

Схема границ территорий, прилегающих к Фельдшерско-акушерскому пункту
с. Ореховка государственного бюджетного учреждения здравоохранения
Ставропольского края «Петровская районная больница»
расположенному по адресу: Ставропольский край, Петровский район,
с.Ореховка, ул.Красная, 63



Условные обозначения:



- граница зоны запрета продажи алкогольной продукции;



- вход в объект




- жилые, нежилые здания, входящие в зону запрета продажи алкогольной продукции отсутствуют

Приложение 100
к постановлению администрации
Петровского городского округа
Ставропольского края
от 07 февраля 2022 г. № 131

Схема границ территорий, прилегающих к Гофицкой участковой больнице
государственного бюджетного учреждения здравоохранения Ставропольского края «Петровская районная больница»,
расположенной по адресу: Ставропольский край, Петровский район,
с Гофицкое, ул. Советская, д. 22

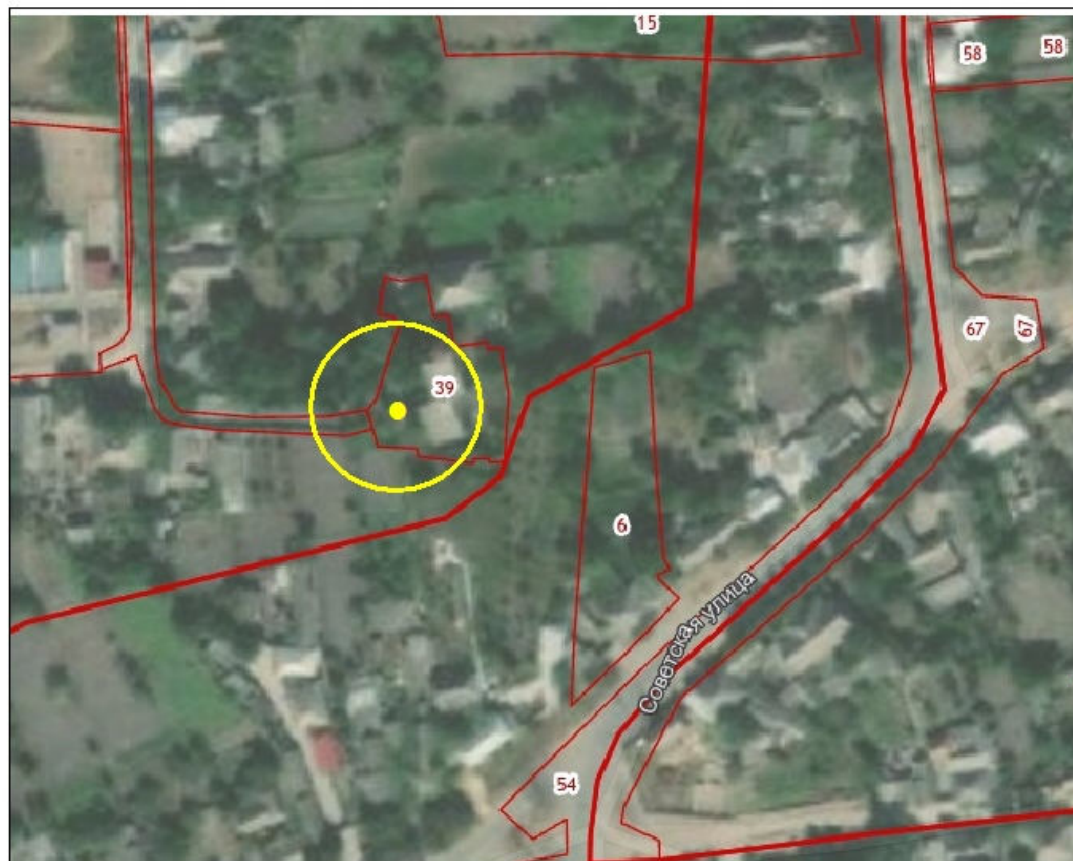


Условные обозначения:

-  - граница зоны запрета продажи алкогольной продукции;
-  - вход в объект
-  - нежилое здание по адресу: Российская Федерация, Ставропольский край, Петровский район, с. Гофицкое, ул. Советская, № 24 А

Приложение 101
к постановлению администрации
Петровского городского округа
Ставропольского края
от 07 февраля 2022 г. № 131

Схема границ территорий, прилегающих к Донбалковской врачебной амбулатории
государственного бюджетного учреждения здравоохранения Ставропольского края «Петровская районная больница»
расположенной по адресу: Ставропольский край, Петровский район, с. Донская Балка, пл. Стадиона, 23



Условные обозначения:



- граница зоны запрета продажи алкогольной продукции;



- вход в объект

- жилые, нежилые здания, входящие в зону запрета продажи алкогольной продукции отсутствуют

Приложение 102
к постановлению администрации
Петровского городского округа
Ставропольского края
от 07 февраля 2022 г. № 131

Схема границ территорий, прилегающих к Фельдшерско-акушерскому пункту государственного бюджетного учреждения здравоохранения Ставропольского края «Петровская районная больница»
расположенному по адресу: Ставропольский край, Петровский район, с. Донская Балка, ул. Комсомольская, 27



Условные обозначения:



- граница зоны запрета продажи алкогольной продукции;



- вход в объект

- жилые, нежилые здания, входящие в зону запрета продажи алкогольной продукции отсутствуют

Приложение 103
к постановлению администрации
Петровского городского округа
Ставропольского края
от 07 февраля 2022 г. № 131

Схема границ территорий, прилегающих к Константиновской участковой больнице
государственного бюджетного учреждения здравоохранения Ставропольского края «Петровская районная больница»
расположенной по адресу: Ставропольский край, Петровский район, с. Константиновское, пер Больничный, 2



Условные обозначения:



- граница зоны запрета продажи алкогольной продукции;

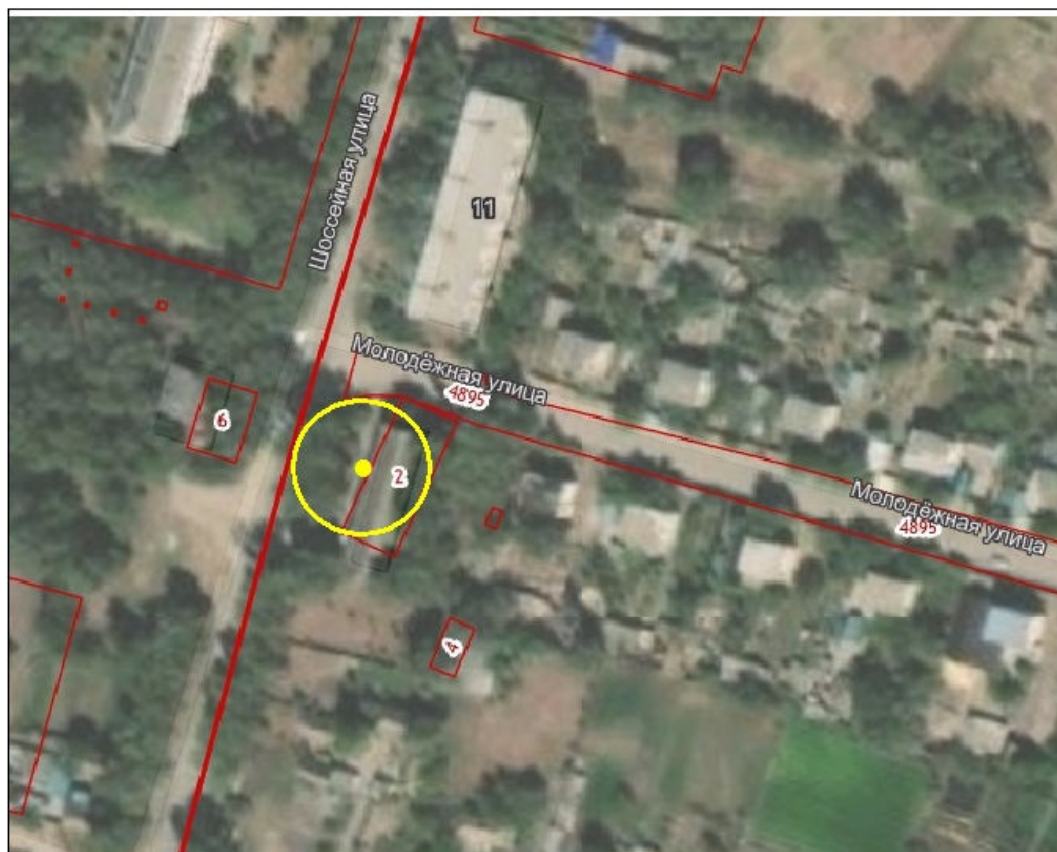


- вход в объект

- жилые, нежилые здания, входящие в зону запрета продажи алкогольной продукции отсутствуют

Приложение 104
к постановлению администрации
Петровского городского округа
Ставропольского края
от 07 февраля 2022 г. № 131

Схема границ территорий, прилегающих к Николинобалковской участковой больнице
государственного бюджетного учреждения здравоохранения Ставропольского края «Петровская районная больница»
расположенной по адресу: Ставропольский край, Петровский район, с. Николина Балка, ул. Шоссейная, д. 9



Условные обозначения:



- граница зоны запрета продажи алкогольной продукции;



- вход в объект

- жилые, нежилые здания, входящие в зону запрета продажи алкогольной продукции отсутствуют

Приложение 105
к постановлению администрации
Петровского городского округа
Ставропольского края
от 07 февраля 2022 г. № 131

Схема границ территорий, прилегающих к Прикалаусской врачебной амбулатории
государственного бюджетного учреждения здравоохранения Ставропольского края «Петровская районная больница»
расположенной по адресу: Ставропольский край, Петровский район, п. Прикалаусский, пер. Больничный, д. 4



Условные обозначения:



- граница зоны запрета продажи алкогольной продукции;



- вход в объект

- жилые, нежилые здания, входящие в зону запрета продажи алкогольной продукции отсутствуют

Приложение 106
к постановлению администрации
Петровского городского округа
Ставропольского края
от 07 февраля 2022 г. № 131

Схема границ территорий, прилегающих к Просянской врачебной амбулатории
государственного бюджетного учреждения здравоохранения Ставропольского края «Петровская районная больница»
расположенной по адресу: Ставропольский край, Петровский район, с. Просянка,
ул. Комсомольская, 2



Условные обозначения:



- граница зоны запрета продажи алкогольной продукции;



- вход в объект

- жилые, нежилые здания, входящие в зону запрета продажи алкогольной продукции отсутствуют

Приложение 107
к постановлению администрации
Петровского городского округа
Ставропольского края
от 07 февраля 2022 г. № 131

Схема границ территорий, прилегающих к Рогатобалковской участковой больнице государственного бюджетного учреждения здравоохранения Ставропольского края «Петровская районная больница» расположенной по адресу: Ставропольский край, Петровский район, п.Рогатая Балка, ул.Квартальная, 1А



Условные обозначения:



- граница зоны запрета продажи алкогольной продукции;



- вход в объект

- жилые, нежилые здания, входящие в зону запрета продажи алкогольной продукции, отсутствуют

Приложение 108
к постановлению администрации
Петровского городского округа
Ставропольского края
от 07 февраля 2022 г. № 131

Схема границ территорий, прилегающих к Рогатобалковской врачебной амбулатории
государственного бюджетного учреждения здравоохранения
Ставропольского края «Петровская районная больница»
расположенной по адресу: Ставропольский край,
Петровский район, п.Рогатая Балка, ул.Первомайская, 95



Условные обозначения:



- граница зоны запрета продажи алкогольной продукции;



- вход в объект



- Жилое здание по адресу: Российская Федерация, Ставропольский край, Петровский район,
п.Рогатая Балка, ул.Первомайская, № 93 кв.2

Приложение 109
к постановлению администрации
Петровского городского округа
Ставропольского края
от 07 февраля 2022 г. № 131

Схема границ территорий, прилегающих к Фельдшерско-акушерскому пункту
государственного бюджетного учреждения здравоохранения
Ставропольского края «Петровская районная больница»
расположенному по адресу: Ставропольский край,
Петровский район, п.Рогатая Балка, ул. Красная, 10А ферма №1



Условные обозначения:



- граница зоны запрета продажи алкогольной продукции;



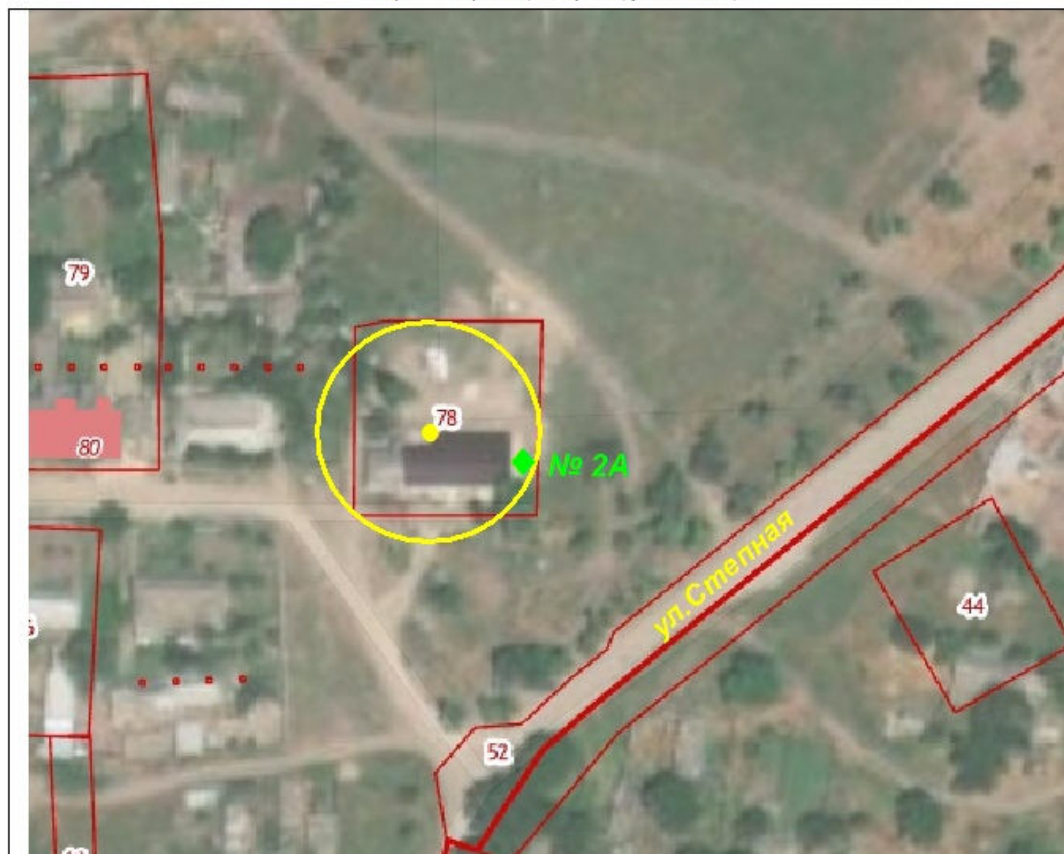
- вход в объект



- Жилые здания по адресу: Российская Федерация, Ставропольский край, Петровский район,
п.Рогатая Балка, ул. Красная, № 10 кв. 1, № 10 кв. 2, № 12

Приложение 110
к постановлению администрации
Петровского городского округа
Ставропольского края
от 07 февраля 2022 г. № 131

Схема границ территорий, прилегающих к Фельдшерско-акушерскому пункту
государственного бюджетного учреждения здравоохранения
Ставропольского края «Петровская районная больница»
расположенному по адресу: Ставропольский край,
Петровский район, п.Горный, ул.Степная, 2А



Условные обозначения:



- граница зоны запрета продажи алкогольной продукции;



- вход в объект



Нежилое здание по адресу: Российская Федерация, Ставропольский край, Петровский район,
п.Горный, ул.Степная, 2А

Приложение 111
к постановлению администрации
Петровского городского округа
Ставропольского края
от 07 февраля 2022 г. № 131

Схема границ территорий, прилегающих к Фельдшерско-акушерскому пункту
государственного бюджетного учреждения здравоохранения
Ставропольского края «Петровская районная больница»
расположенному по адресу: Ставропольский край,
Петровский район, п.Пшеничный, ул.Зеленая, 5



Условные обозначения:



- граница зоны запрета продажи алкогольной продукции;



- вход в объект



Жилые здания по адресу: Российская Федерация, Ставропольский край, Петровский район,
п.Пшеничный, ул.Зеленая, № 5 кв. 1, № 5 кв. 2

Приложение 112
к постановлению администрации
Петровского городского округа
Ставропольского края
от 07 февраля 2022 г. № 131

Схема границ территорий, прилегающих к Фельдшерско-акушерскому пункту
государственного бюджетного учреждения здравоохранения
Ставропольского края «Петровская районная больница»
расположенному по адресу: Ставропольский край,
Петровский район, с. Кугуты, ул. Железнодорожная, 67



Условные обозначения:



- граница зоны запрета продажи алкогольной продукции;



- вход в объект



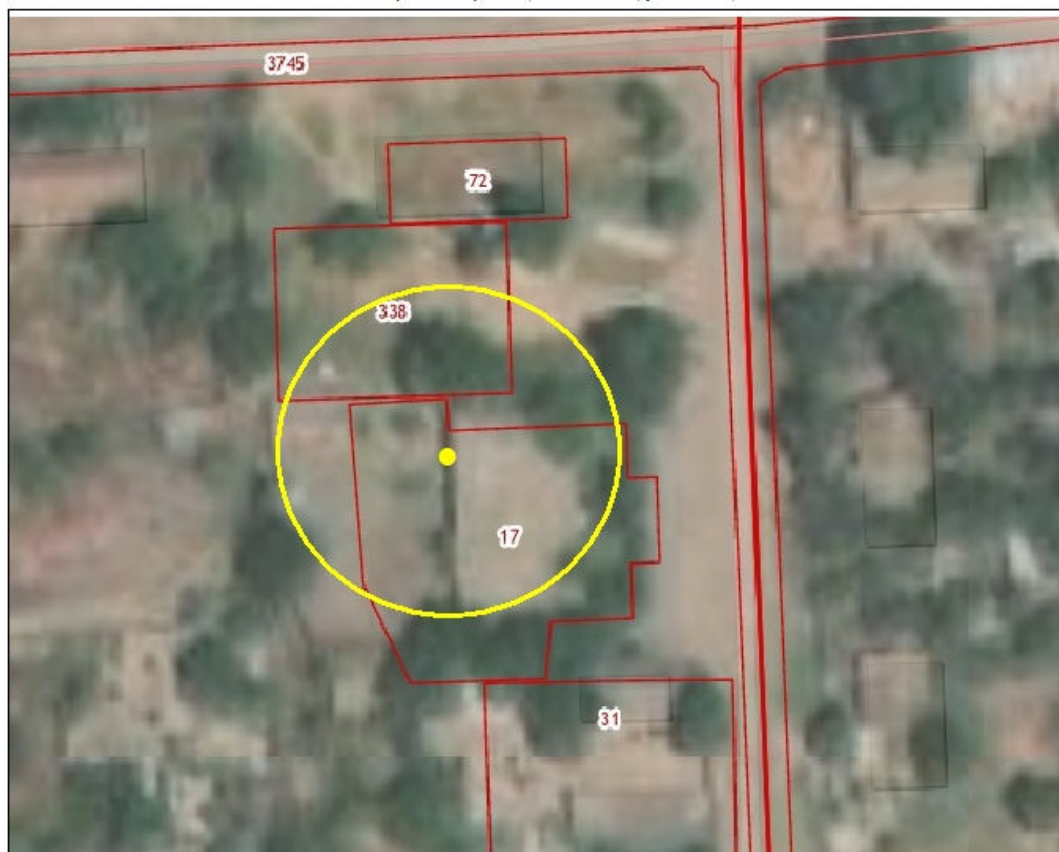
- нежилое здание по адресу: Российская Федерация, Ставропольский край, Петровский район,
с. Кугуты, ул. Железнодорожная, № 69



- жилые здания по адресу: Российская Федерация, Ставропольский край, Петровский район,
с. Кугуты, ул. Железнодорожная, № 65, № 100

Приложение 113
к постановлению администрации
Петровского городского округа
Ставропольского края
от 07 февраля 2022 г. № 131

Схема границ территорий, прилегающих к Фельдшерско-акушерскому пункту
государственного бюджетного учреждения здравоохранения
Ставропольского края «Петровская районная больница»
расположенному по адресу: Ставропольский край,
Петровский район, п. Полевой, ул. Новая, 7А



Условные обозначения:



- граница зоны запрета продажи алкогольной продукции;



- вход в объект

- жилые, нежилые здания, входящие в зону запрета продажи алкогольной продукции отсутствуют

Приложение 114
к постановлению администрации
Петровского городского округа
Ставропольского края
от 07 февраля 2022 г. № 131

Схема границ территорий, прилегающих к Фельдшерско-акушерскому пункту
государственного бюджетного учреждения здравоохранения
Ставропольского края «Петровская районная больница»,
расположенному по адресу: Ставропольский край,
Петровский район, п. Маяк, ул. Красная, 4/1



Условные обозначения:



- граница зоны запрета продажи алкогольной продукции;



- вход в объект

- жилые, нежилые здания, входящие в зону запрета продажи алкогольной продукции отсутствуют

Приложение 115
к постановлению администрации
Петровского городского округа
Ставропольского края
от 07 февраля 2022 г. № 131

Схема границ территорий, прилегающих к Фельдшерско-акушерскому пункту
государственного бюджетного учреждения здравоохранения
Ставропольского края «Петровская районная больница»
расположенному по адресу: Ставропольский край,
Петровский район, п. Цветочный, ул.Мира, 20



Условные обозначения:



- граница зоны запрета продажи алкогольной продукции;



- вход в объект

- жилые, нежилые здания, входящие в зону запрета продажи алкогольной продукции отсутствуют

Приложение 116
к постановлению администрации
Петровского городского округа
Ставропольского края
от 07 февраля 2022 г. № 131

Схема границ территорий, прилегающих к Сухобуйволинской участковой больнице
государственного бюджетного учреждения здравоохранения Ставропольского края «Петровская районная больница»,
расположенной по адресу: Ставропольский край, Петровский район,
с. Сухая Буйвола, ул. Кузнечная, 1



Условные обозначения:



- граница зоны запрета продажи алкогольной продукции;



- вход в объект

- жилые, нежилые здания, входящие в зону запрета продажи алкогольной продукции отсутствуют

Приложение 117
к постановлению администрации
Петровского городского округа
Ставропольского края
от 07 февраля 2022 г. № 131

Схема границ территорий, прилегающих к Шангалинской врачебной амбулатории
государственного бюджетного учреждения здравоохранения Ставропольского края «Петровская районная больница»,
расположенной по адресу: Ставропольский край, Петровский район,
с. Шангала, ул. 60 лет Октября, 31



Условные обозначения:



- граница зоны запрета продажи алкогольной продукции;



- вход в объект




- жилые, нежилые здания, входящие в зону запрета продажи алкогольной продукции отсутствуют

Приложение 118
к постановлению администрации
Петровского городского округа
Ставропольского края
от 07 февраля 2022 г. № 131

Схема границ территорий, прилегающих к фельдшерско-акушерскому пункту государственного бюджетного учреждения здравоохранения Ставропольского края "Петровская районная больница", расположенному по адресу: Ставропольский край, Петровский район, с. Шведино, ул. Советская, 15

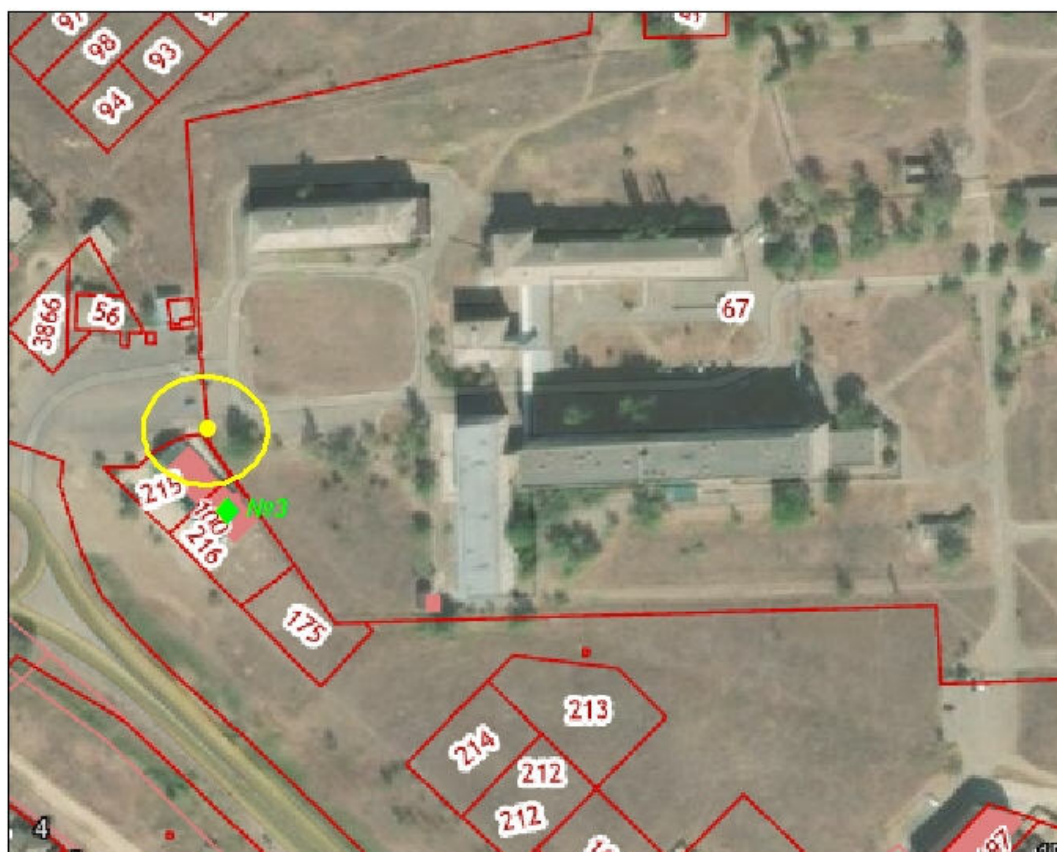


Условные обозначения:




-  - граница зоны запрета продажи алкогольной продукции;
-  - вход в объект
-  - нежилые здания по адресу: Российская Федерация, Ставропольский край, Петровский район, с. Шведино, ул. Советская, 13, 17

Приложение 119
к постановлению администрации
Петровского городского округа
Ставропольского края
от 07 февраля 2022 г. № 131

Схема границ территорий, прилегающих к государственному бюджетному учреждению здравоохранения
Ставропольского края "Петровская районная больница",
расположенному по адресу: Ставропольский край, Петровский район,
г. Светлоград, пр-кт им. Генерала Воробьева, 1

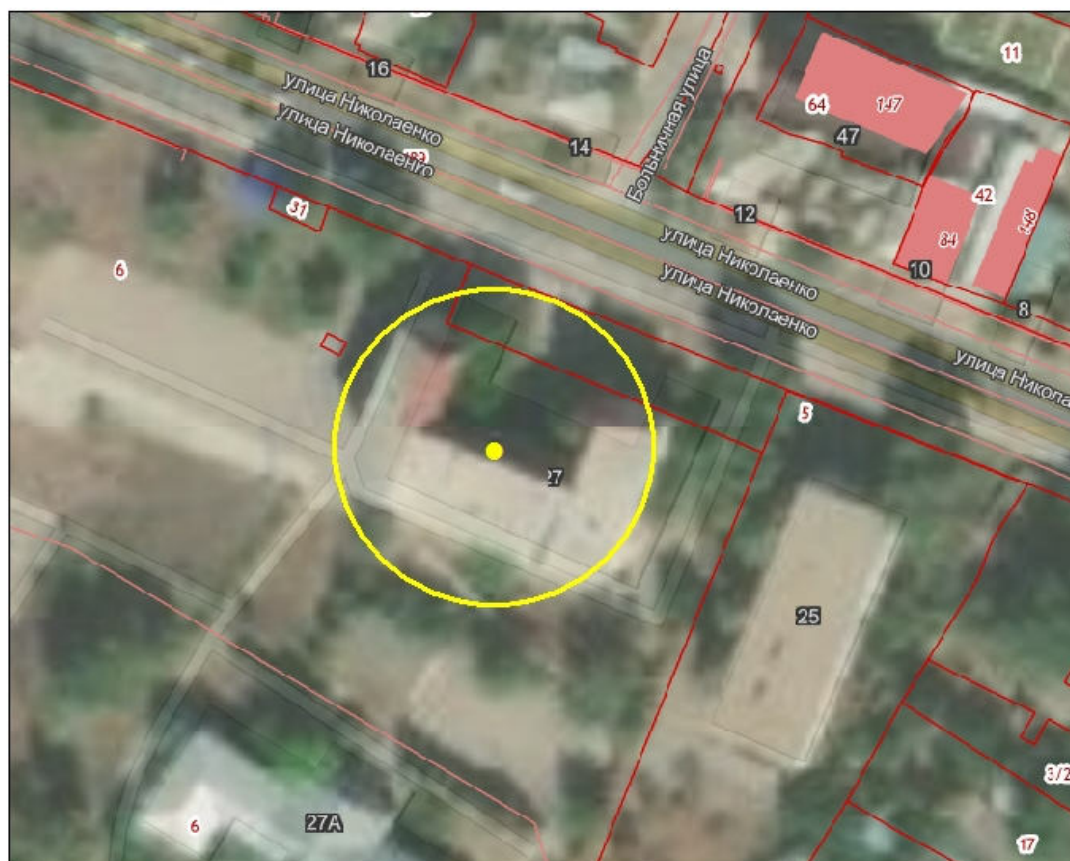


Условные обозначения:

-  - граница зоны запрета продажи алкогольной продукции;
-  - вход в объект
-  - нежилое здание по адресу: Российская Федерация, Ставропольский край, Петровский район, г. Светлоград, пр-кт им. Генерала Воробьева, 3

Приложение 120
к постановлению администрации
Петровского городского округа
Ставропольского края
от 07 февраля 2022 г. № 131

Схема границ территорий, прилегающих к детской консультации государственного бюджетного учреждения здравоохранения Ставропольского края "Петровская районная больница", расположенной по адресу: Ставропольский край, Петровский район, г. Светлоград, ул. Николаенко, 27



Условные обозначения:



- граница зоны запрета продажи алкогольной продукции;

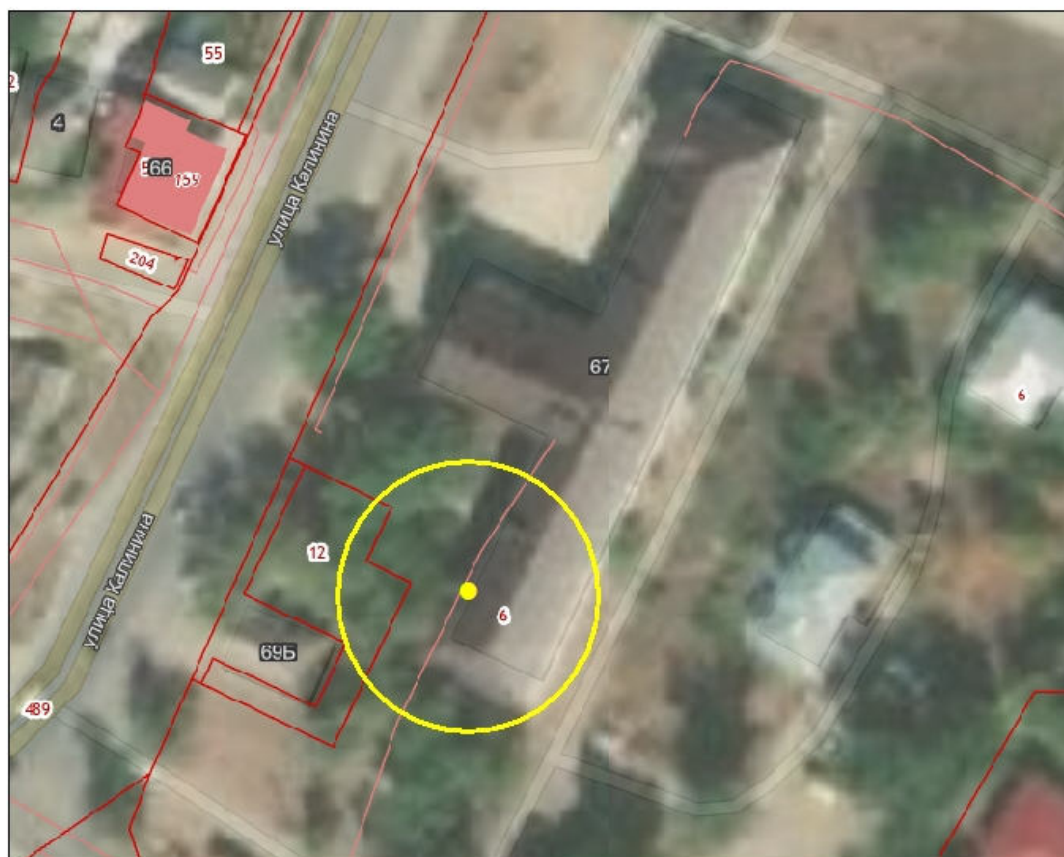


- вход в объект

- жилые, нежилые здания, входящие в зону запрета продажи алкогольной продукции отсутствуют

Приложение 121
к постановлению администрации
Петровского городского округа
Ставропольского края
от 07 февраля 2022 г. № 131

Схема границ территорий, прилегающих к женской консультации государственного бюджетного учреждения здравоохранения Ставропольского края "Петровская районная больница", расположенной по адресу: Ставропольский край, Петровский район, г. Светлоград, ул. Калинина, 67



Условные обозначения:



- граница зоны запрета продажи алкогольной продукции;

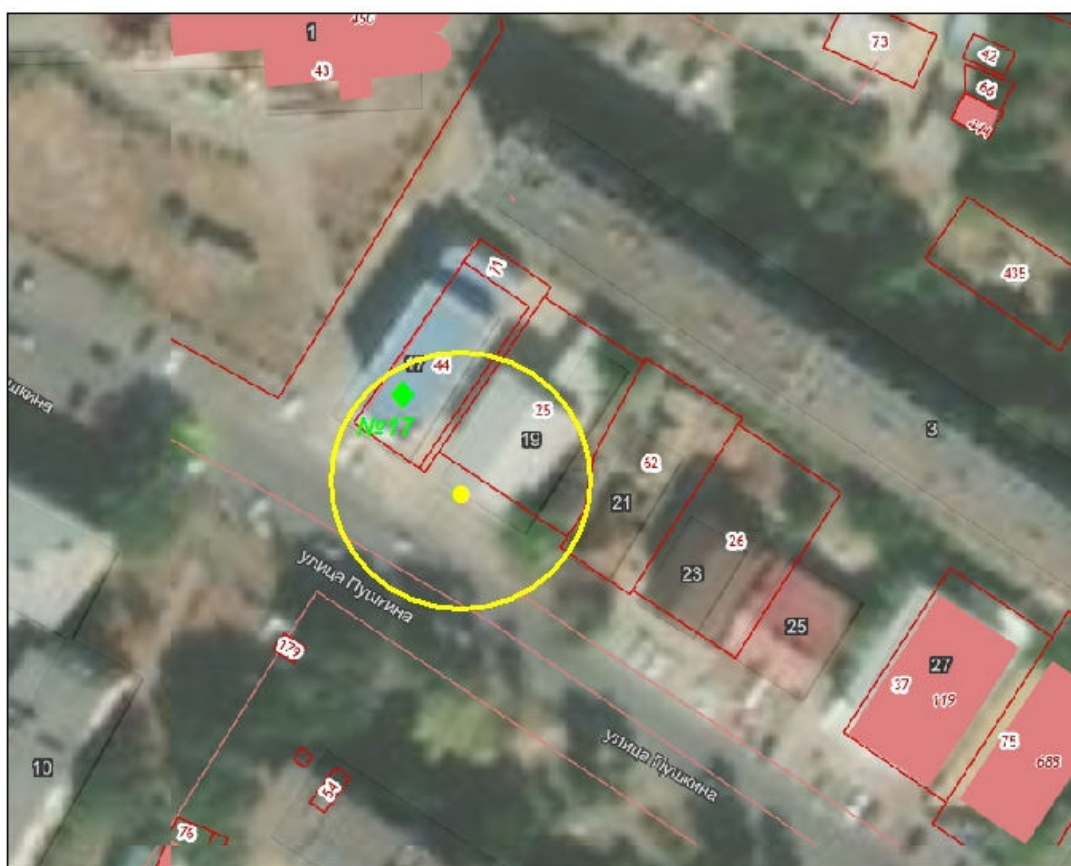


- вход в объект




- жилые, нежилые здания, входящие в зону запрета продажи алкогольной продукции отсутствуют

Приложение 122
к постановлению администрации
Петровского городского округа
Ставропольского края
от 07 февраля 2022 г. № 131

Схема границ территорий, прилегающих к обществу с ограниченной ответственностью "ЭлитЛаб",
расположенному по адресу: Ставропольский край, Петровский район,
г. Светлоград, ул. Пушкина, 19

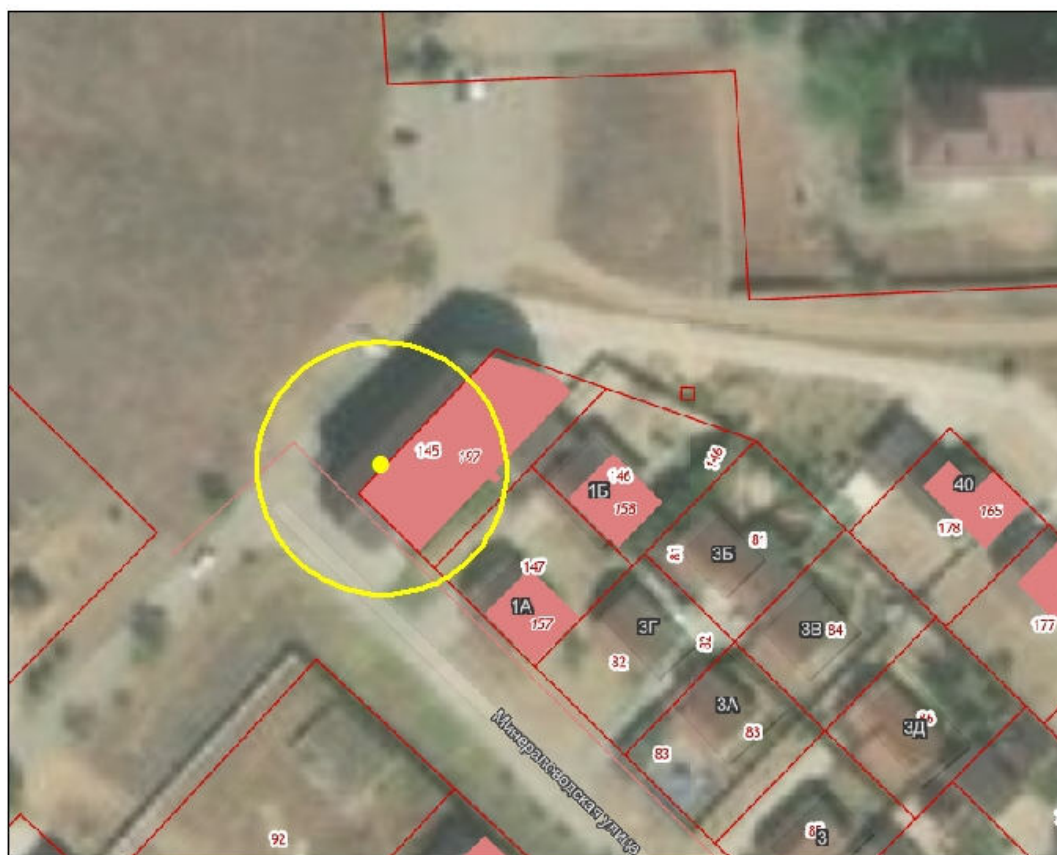


Условные обозначения:

-  - граница зоны запрета продажи алкогольной продукции;
-  - вход в объект
-  - нежилое здание по адресу: Российская Федерация, Ставропольский край, Петровский район, г. Светлоград, ул. Пушкина, 17

Приложение 123
к постановлению администрации
Петровского городского округа
Ставропольского края
от 07 февраля 2022 г. № 131

Схема границ территорий, прилегающих к обществу с ограниченной ответственностью "ИНВИТРО-Ставрополье",
расположенному по адресу: Ставропольский край, Петровский район,
г. Светлоград, ул. Минераловодская, 1



Условные обозначения:



- граница зоны запрета продажи алкогольной продукции;

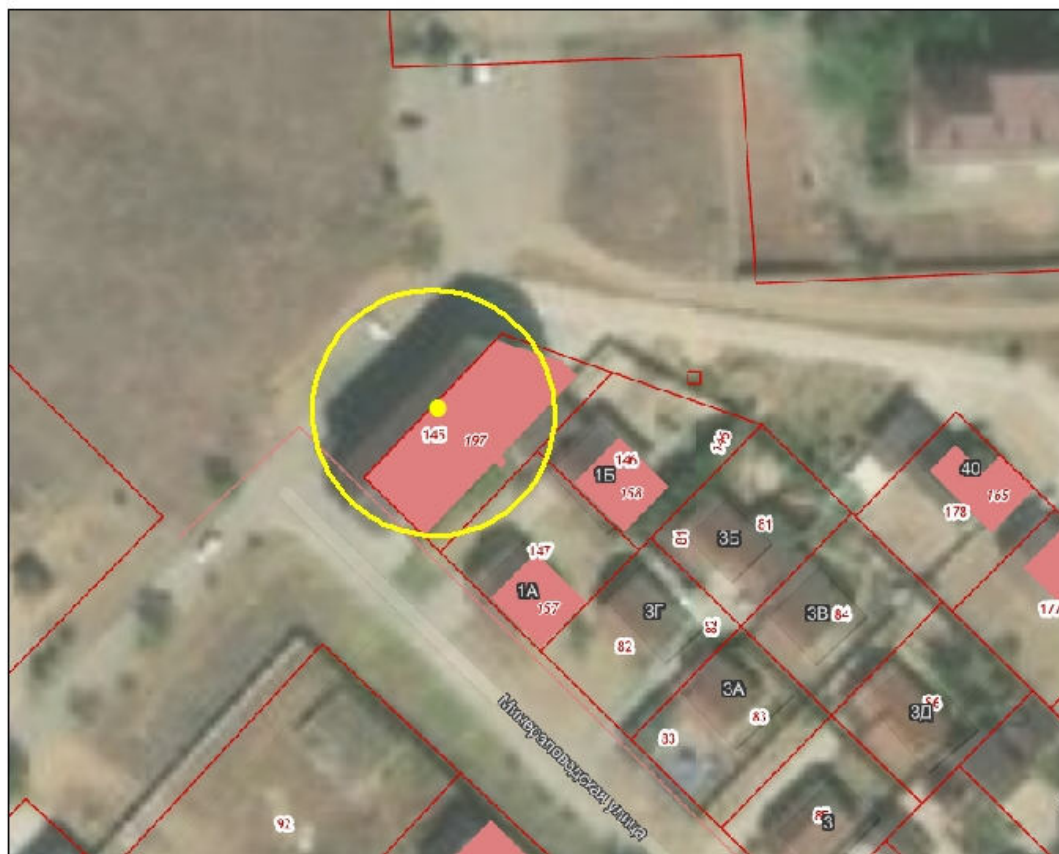


- вход в объект

- жилые, нежилые здания, входящие в зону запрета продажи алкогольной продукции отсутствуют

Приложение 124
к постановлению администрации
Петровского городского округа
Ставропольского края
от 07 февраля 2022 г. № 131

Схема границ территорий, прилегающих к обществу с ограниченной ответственностью "Альфа",
расположенному по адресу: Ставропольский край, Петровский район,
г. Светлоград, ул. Минераловодская, 1



Условные обозначения:



- граница зоны запрета продажи алкогольной продукции;



- вход в объект





- жилые, нежилые здания, входящие в зону запрета продажи алкогольной продукции отсутствуют

Приложение 125
к постановлению администрации
Петровского городского округа
Ставропольского края
от 07 февраля 2022 г. № 131

Схема границ территорий, прилегающих к обществу с ограниченной ответственностью "МРТ-Центр Светлоград",
расположенному по адресу: Ставропольский край, Петровский район,
г. Светлоград, ул. Почтовая, 12



Условные обозначения:





-  - граница зоны запрета продажи алкогольной продукции;
-  - вход в объект
-  - нежилые здания по адресу: Российская Федерация, Ставропольский край, Петровский район, г. Светлоград, ул. Почтовая, 10, ул. Ленина, 14
-  - жилое здание по адресу: Российская Федерация, Ставропольский край, Петровский район, г. Светлоград, ул. Почтовая, 8

Приложение 126
к постановлению администрации
Петровского городского округа
Ставропольского края
от 07 февраля 2022 г. № 131

Схема границ территорий, прилегающих к обществу с ограниченной ответственностью "Исток",
расположенному по адресу: Ставропольский край, Петровский район,
г. Светлоград, ул. Тургенева, 6а



Условные обозначения:

-  - граница зоны запрета продажи алкогольной продукции;
-  - вход в объект
-  - нежилые здания по адресу: Российская Федерация, Ставропольский край, Петровский район, г. Светлоград, ул. Тургенева, 5, 7, 10
-  - жилые здания по адресу: Российская Федерация, Ставропольский край, Петровский район, г. Светлоград, ул. Тургенева, 3, 10 кв.1, кв.2, 10 кв.3

Приложение 127
к постановлению администрации
Петровского городского округа
Ставропольского края
от 07 февраля 2022 г. № 131

Схема границ территорий, прилегающих к медицинской организации
общества с ограниченной ответственностью «АрхиМед»
расположенной по адресу: Ставропольский край, Петровский р-н,
г. Светлоград, проспект им. Генерала Воробьева, 3



Условные обозначения:



- граница зоны запрета продажи алкогольной продукции;



- вход в объект

- жилые, нежилые здания, входящие в зону запрета продажи алкогольной продукции отсутствуют

Приложение 128
к постановлению администрации
Петровского городского округа
Ставропольского края
от 07 февраля 2022 г. № 131

Схема границ территорий, прилегающих к Фельдшерско-акушерскому пункту
государственного бюджетного учреждения здравоохранения
Ставропольского края «Петровская районная больница»
расположенному по адресу: Ставропольский край,
Петровский р-н, х.Носачев, ул.Урожайная, 67



Условные обозначения:



- граница зоны запрета продажи алкогольной продукции;



- вход в объект

- жилые, нежилые здания, входящие в зону запрета продажи алкогольной продукции, отсутствуют

Приложение 129
к постановлению администрации
Петровского городского округа
Ставропольского края
от 07 февраля 2022 г. № 131

Схема границ территорий, прилегающих к Фельдшерско-акушерскому пункту
государственного бюджетного учреждения здравоохранения
Ставропольского края «Петровская районная больница»
расположенному по адресу: Ставропольский край,
Петровский р-н, х.Соленое Озеро, ул.Курортная, 2А



Условные обозначения:



- граница зоны запрета продажи алкогольной продукции;



- вход в объект



- нежилое здание по адресу Российская Федерация, Ставропольский край, Петровский район,
х. Соленое Озеро, ул. Курортная, № 1 А



- жилое здание по адресу Российская Федерация, Ставропольский край, Петровский район,
х. Соленое Озеро, ул. Первомайская, № 20 А

Приложение 130
к постановлению администрации
Петровского городского округа
Ставропольского края
от 07 февраля 2022 г. № 131

Схема границ территорий, прилегающих к Станции газонаполнительной
общества с ограниченной ответственностью «Кавказ-дизель»
расположенному по адресу: Ставропольский край,
Петровский р-н, г. Светлоград, ул. Привокзальная, 24



Условные обозначения:



- граница зоны запрета продажи алкогольной продукции;

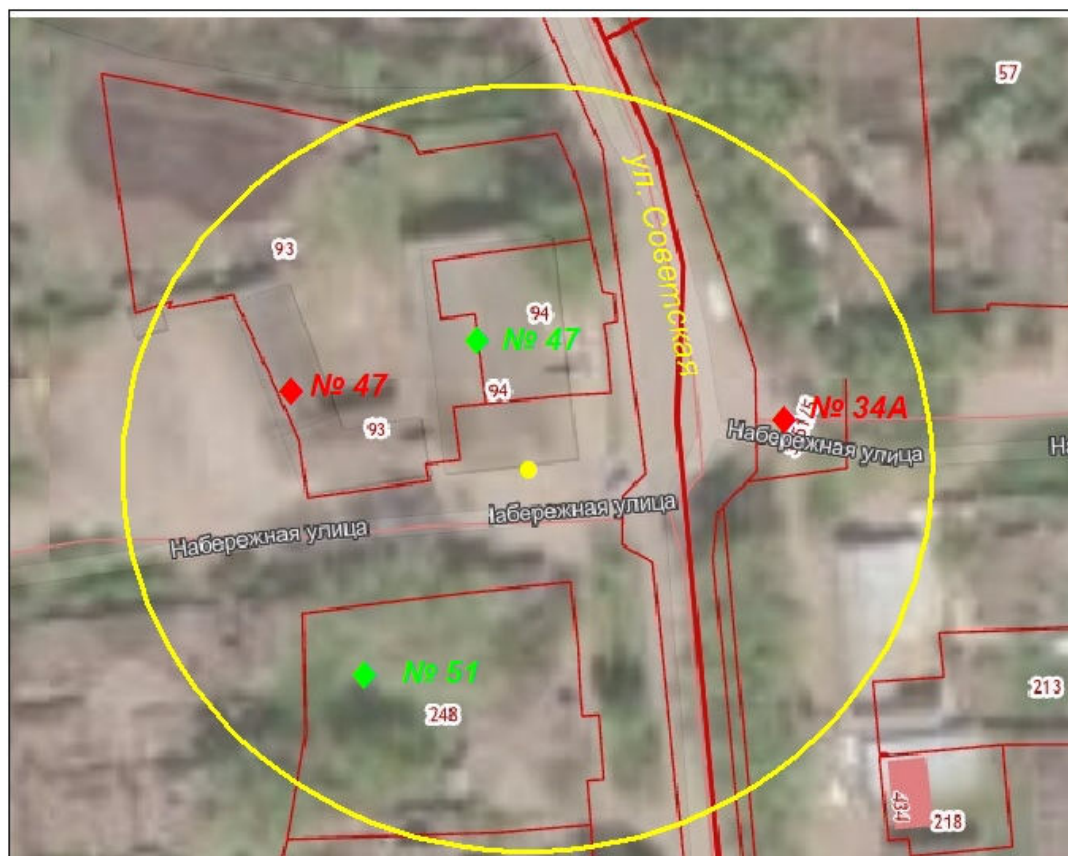


- вход в объект

- жилые, нежилые здания, входящие в зону запрета продажи алкогольной продукции отсутствуют

Приложение 131
к постановлению администрации
Петровского городского округа
Ставропольского края
от 07 февраля 2022 г. № 131

Схема границ территорий, прилегающих к Обособленному подразделению
«Остановочный пункт с.Гофицкое» ОАО «Автовокзал»
расположенному по адресу: Ставропольский край,
Петровский р-н, с. Гофицкое, ул. Советская, 49



Условные обозначения:



- граница зоны запрета продажи алкогольной продукции;



- вход в объект



- жилые здания по адресу: Российская Федерация, Ставропольский край,
Петровский р-н, с. Гофицкое, ул. Советская, № 47, ул.Набережная, № 34 А






- нежилые здания по адресу: Российская Федерация, Ставропольский край,
Петровский р-н, с. Гофицкое, ул. Советская, № 47, № 51

Приложение 132
к постановлению администрации
Петровского городского округа
Ставропольского края
от 07 февраля 2022 г. № 131

Схема границ территорий, прилегающих к Филиалу «Остановочный пункт
с.Константиновское» ОАО «Автовокзал»
расположенному по адресу: Ставропольский край,
Петровский р-н, с. Константиновское, пл. Свободы, 49



Условные обозначения:

-  - граница зоны запрета продажи алкогольной продукции;
-  - вход в объект
-  - нежилые здания по адресу: Российская Федерация, Ставропольский край, Петровский р-н, с. Константиновское, пл. Свободы, №47, № 47 А

Приложение 133
к постановлению администрации
Петровского городского округа
Ставропольского края
от 07 февраля 2022 г. № 131

Схема границ территорий, прилегающих к Филиалу
«Светлоградская автостанция» ОАО «Автовокзал»
расположенному по адресу: Ставропольский край,
Петровский р-н, г. Светлоград, ул. Комсомольская, 60



Условные обозначения:



- граница зоны запрета продажи алкогольной продукции;



- вход в объект



- Нежилые здания по адресу: Российская Федерация, Ставропольский край, Петровский район,
г. Светлоград, ул. Комсомольская, № 39/1, № 41, № 43, № 45, № 47, № 56, № 58
ул. Тургенева, № 1

Приложение 134
к постановлению администрации
Петровского городского округа
Ставропольского края
от 07 февраля 2022 г. № 131

Схема границ территорий, прилегающих к Филиалу
«Остановочный пункт г.Светлоград» ОАО «Автовокзал»
расположенному по адресу: Ставропольский край,
Петровский р-н, г. Светлоград, ул. 1-я Фабричная, 5



Условные обозначения:



- граница зоны запрета продажи алкогольной продукции;



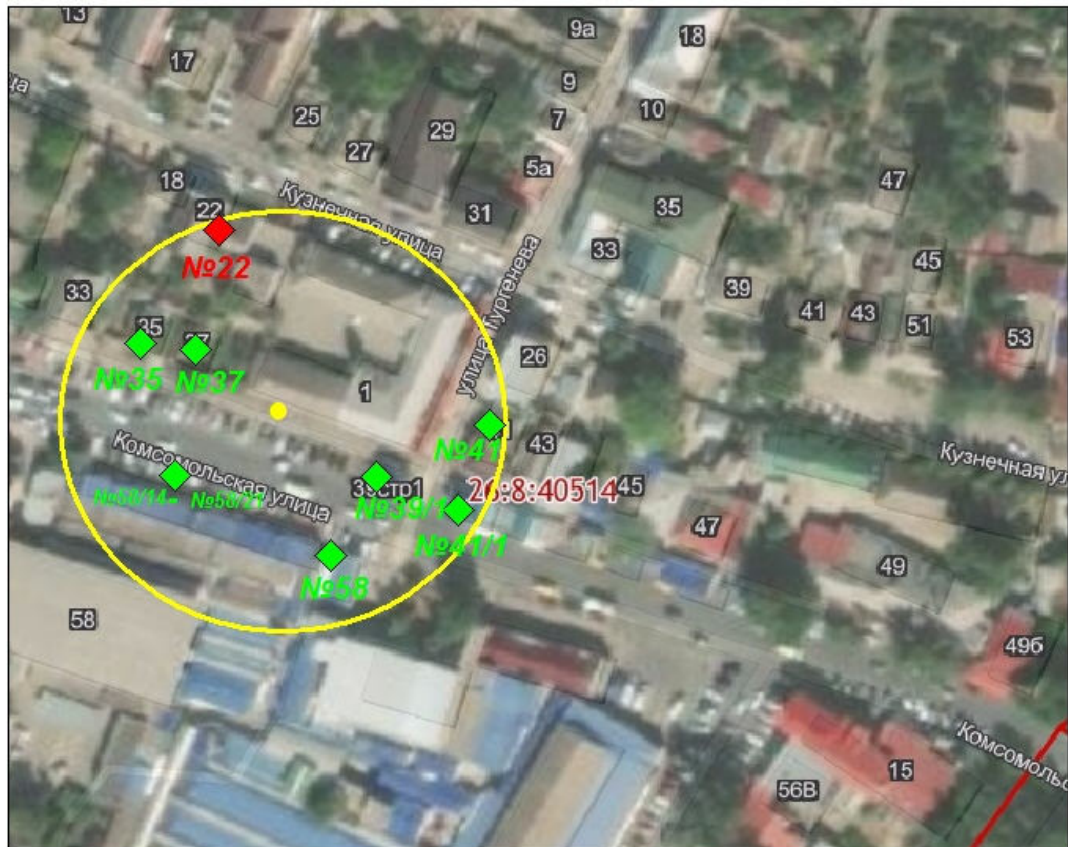
- вход в объект



- Нежилое здание по адресу: Российская Федерация, Ставропольский край, Петровский район,
г. Светлоград, ул. 1-я Фабричная, № 7

Приложение 135
к постановлению администрации
Петровского городского округа
Ставропольского края
от 07 февраля 2022 г. № 131

Схема границ территорий, прилегающих к Военному комиссариату города Светлограда,
Петровского и Грачевского районов Ставропольского края
расположенному по адресу: Ставропольский край,
Петровский р-н, г. Светлоград, ул. ул.Тургенева, 1



Условные обозначения:



- граница зоны запрета продажи алкогольной продукции;



- вход в объект



- Нежилые здания по адресу: Российская Федерация, Ставропольский край, Петровский район,
г. Светлоград, ул. Комсомольская, № 35, № 37, № 39/1, № 41, № 41/1, № 58, № 58/14-58/21



- Жилое здание по адресу: Российская Федерация, Ставропольский край, Петровский район,
г. Светлоград, ул. Кузнечная, № 22