

УТВЕРЖДАЮ

Глава Петровского муниципального
округа Ставропольского края



Н.В. Конкина
2024 г.

ПАСПОРТ

благоустройства Петровского муниципального округа Ставропольского края
по состоянию на 21.07.2024

I. Дворовые территории

| № п/п | Наименование показателя | Единица измерения | Значение показателя |
|-------|---|-------------------|---------------------|
| 1 | 2 | 3 | 4 |
| 1. | Количество дворовых территорий | единиц | 108 |
| 2. | Площадь дворовых территорий | кв. метров | 189256,00 |
| 3. | Количество благоустроенных дворовых территорий | единиц | 7 |
| 4. | Площадь благоустроенных дворовых территорий | кв. метров | 29126,00 |
| 5. | Доля благоустроенных дворовых территорий в общем количестве дворовых территорий | процентов | 6,48 |
| 6. | Общая численность населения муниципального образования | тыс. человек | 68,24 |
| 7. | Численность населения, проживающего в жилом фонде с благоустроенными дворовыми территориями | тыс. человек | 0,323 |
| 8. | Доля населения, проживающего в жилом фонде с благоустроенными дворовыми территориями, в общей численности населения муниципального образования Ставропольского края | процентов | 0,47 |
| 9. | Количество площадок, специально оборудованных для отдыха, общения и проведения досуга разными группами населения, всего | единиц | 48 |
| | том числе: | | |
| | спортивных площадок | единиц | 2 |
| | детских площадок | единиц | 17 |

| | | | |
|-----|---|--------------|-------|
| | иных площадок | единиц | 29 |
| 10. | Численность населения, имеющего удобный пешеходный доступ к площадкам, специально оборудованным для отдыха, общения и проведения досуга разными группами населения | тыс. человек | 12,65 |
| 11. | Доля населения, имеющего удобный пешеходный доступ к площадкам, специально оборудованным для отдыха, общения и проведения досуга разными группами населения, в общей численности населения в муниципальном образовании Ставропольского края | процентов | 18,53 |

II. Общественные территории

| № п/п | Наименование показателя | Единица измерения | Значение показателя |
|-------|---|-------------------|---------------------|
| 1 | 2 | 3 | 4 |
| 1. | Количество общественных территорий, всего | единиц | 64 |
| | в том числе: | | |
| | парков | единиц | 10 |
| | скверов | единиц | 6 |
| | площадей | единиц | 3 |
| | иных территорий | единиц | 45 |
| 2. | Площадь общественных территорий, всего | кв. метров | 770932,99 |
| | в том числе: | | |
| | площадь парков | кв. метров | 147581,00 |
| | площадь скверов | кв. метров | 53523,00 |
| | площадь площадей | кв. метров | 32061,00 |
| | площадь иных территорий | кв. метров | 537767,99 |
| 3. | Количество благоустроенных общественных территорий, всего | единиц | 57 |
| | в том числе: | | |
| | парков | единиц | 8 |
| | скверов | единиц | 5 |

| | | | |
|----|---|------------|-----------|
| | площадей | единиц | 3 |
| | иных территорий | единиц | 41 |
| 4. | Площадь благоустроенных общественных территорий, всего | кв. метров | 637495,99 |
| | в том числе: | | |
| | площадь парков | кв. метров | 117815,00 |
| | площадь скверов | кв. метров | 31523,00 |
| | площадь площадей | кв. метров | 32061,00 |
| | площадь иных территорий | кв. метров | 456096,99 |
| 5. | Доля благоустроенных общественных территорий в общем количестве общественных территорий | процентов | 89,06 |
| 6. | Площадь благоустроенных общественных территорий, приходящаяся на 1 жителя муниципального образования Ставропольского края | кв. метров | 9,3 |
| 7. | Площадь общественных территорий, нуждающихся в благоустройстве, всего | кв. метров | 133437,00 |
| | в том числе: | | |
| | площадь парков | кв. метров | 29766,00 |
| | площадь скверов | кв. метров | 22000,00 |
| | площадь площадей | кв. метров | 0 |
| | площадь иных территорий | кв. метров | 81671,00 |
| 8. | Доля общественных территорий, нуждающихся в благоустройстве, в общем количестве общественных территорий | процентов | 10,93 |




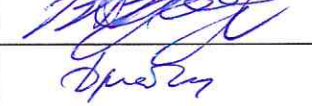




III. Территория индивидуальной жилой застройки

| № п/п | Наименование показателя | Единица измерения | Значение показателя |
|-------|--|-------------------|---------------------|
| 1. | Количество индивидуальных жилых домов, находящихся на территории индивидуальной жилой застройки, всего | единиц | 26406 |
| | в том числе: | | |
| | количество индивидуальных жилых домов, | единиц | 11287 |

| | | | |
|----|--|--------|-------|
| | уровень благоустройства которых соответствует требованиям правил благоустройства | | |
| | количество индивидуальных жилых домов, уровень благоустройства которых не соответствует требованиям правил благоустройства | единиц | 15119 |
| 2. | Количество индивидуальных жилых домов, подлежащих благоустройству не позднее 2020 года | единиц | 270 |

Дата проведения инвентаризации - "21" июля 2024 г.

Члены инвентаризационной комиссии:

| № п/п | Фамилия, имя, отчество члена инвентаризационной комиссии | Подпись |
|-------|--|---|
| 1. | Брянцев Александр Александрович |  |
| 2. | Пунев Евгений Иванович |  |
| 3. | Косторнов Константин Викторович |  |
| 4. | Портянко Евгений Викторович |  |
| 5. | Светлицкий Михаил Александрович |  |
| 6. | Бочаров Сергей Владимирович |  |
| 7. | Щербаков Виктор Владимирович |  |
| 8. | Дробин Сергей Александрович |  |