

ПРОТОКОЛ

повторного общего собрания участников долевой собственности
на земельный участок из земель сельскохозяйственного назначения

1.	Сведения о земельном участке из земель сельскохозяйственного назначения (далее – земельный участок)	
1.1.	Кадастровый номер земельного участка:	26:08:000000:484
	Категория земель:	Земли сельскохозяйственного назначения
	Виды разрешенного использования:	Для сельскохозяйственного производства
	Площадь:	19 515 546 кв. м
	Адрес (местоположение):	Местоположение установлено относительно ориентира, расположенного за пределами участка, ориентир здание администрации секция 8, часть контура 51, секция 9, контуры 1, 4, 10, 13, 16, 19, 22, 25, 28, 31, 34, секция 10, контуры 1, 4, 7, 16, 19, 21, часть контура 10, участок находится примерно в 5,2 км, по направлению на северо-восток от ориентира, почтовый адрес ориентира: край Ставропольский, р-н Петровский, с. Николина Балка, ул. Шоссейная, 13, секция 1, контур 1, часть контура 9, часть контура 20, секция 4, контуры 1, 3, 6, 22, 73, 86, часть контура 9, часть контура 83, секция 5, контуры 1, 5, 8, 11, 13, 15, секция 6, контуры 1, 3, 5, 7, 9.
2.	Сведения о повторном общем собрании участников долевой собственности на земельный участок (далее – общее собрание)	
2.1.	Дата проведения общего собрания:	15 октября 2022 года
2.2.	Время проведения общего собрания:	
2.2.1.	начало регистрации:	9 час. 00 мин.;
2.2.2.	окончание регистрации:	10 час. 10 мин.;
2.2.3.	начало собрания	10 час. 30 мин.;
2.2.4.	окончание собрания	12 час. 15 мин.;
2.3.	Адрес места проведения общего собрания	Ставропольский край, Петровский район, село Николина Балка, улица Шоссейная, 30, Дом культуры.
2.4.	Сведения о соблюдении порядка извещения участников долевой собственности о проведении собрания	Извещение о проведении повторного собрания опубликовано в газете Петровского городского округа Ставропольского края «Петровские Вести» от 31 августа 2022 года №63(12200).
2.5.	Повестка дня общего собрания:	
2.5.1.	избрание счетной комиссии общего собрания;	
2.5.2.	избрание председателя общего собрания;	
2.5.3.	избрание секретаря общего собрания;	
2.5.4.	об одностороннем отказе арендодателя от возобновленного на неопределенный срок договора аренды части земельного участка из земель сельскохозяйственного назначения с кадастровым номером 26:08:000000:484, при множественности лиц на стороне арендодателей, заключенного 15.03.2012 с индивидуальным предпринимателем главой крестьянского (фермерского) хозяйства Усенко Иваном Ивановичем ИНН 260800198586 как с арендатором (номер и дата государственной регистрации договора аренды: 26-26-26/003/2012-686 от 29.06.2012), и о направлении арендатору уведомления от имени арендодателя о возражении против того, чтобы арендатор продолжал использовать часть земельного участка с кадастровым номером 26:08:000000:484 площадью 7521782 кв.м после истечения трехмесячного срока с даты принятия общим собранием этого решения;	
2.5.5.	об одностороннем отказе арендодателя от возобновленного на неопределенный срок договора аренды земельного участка из земель сельскохозяйственного назначения с кадастровым номером 26:08:000000:484, находящегося в общей долевой собственности, заключенного 10.05.2009 с ООО «Николино» ИНН 2617010997 как с арендатором (номер и дата государственной регистрации договора аренды: 26-26-26/007/2010-347/6 от 17.11.2010), и о направлении арендатору уведомления от имени арендодателя о возражении против того, чтобы арендатор продолжал использовать часть земельного участка с кадастровым номером 26:08:000000:484 площадью 7077600 кв.м после истечения трехмесячного срока с даты принятия общим собранием этого решения;	

2.5.6.	о прекращении договора аренды земельного участка из земель сельскохозяйственного назначения с кадастровым номером 26:08:000000:484, находящегося в общей долевой собственности, заключенного 01.09.2012 с ООО «Николино» ИНН 2617010997 как с арендатором (номер и дата государственной регистрации договора аренды: 26-26-26/028/2012-017 от 04.01.2013), в момент истечения его срока, и о направлении арендатору уведомления от имени арендодателя о возращении против того, чтобы арендатор продолжал использовать часть земельного участка с кадастровым номером 26:08:000000:484 площадью 3362400 кв.м после истечения срока этого договора аренды;
2.5.7.	о лицах, уполномоченных действовать от имени участников долевой собственности на земельный участок из земель сельскохозяйственного назначения с кадастровым номером 26:08:000000:484 без доверенности, в том числе об объеме и о сроках таких полномочий.

3.	Сведения о правомочности повторного общего собрания участников долевой собственности на земельные участки (исходя из количества участников долевой собственности, зарегистрированных для участия в общем собрании)	
3.1.	Общее число участников долевой собственности на земельный участок:	189 (Сто восемьдесят девять).
3.2.	Общее число земельных долей, которыми владеют все участники долевой собственности на земельный участок:	303,29068 (при условии, что за одну земельную долю принята доля в размере 100/31850).
3.3.	Количество участников долевой собственности, присутствующих на общем собрании (в том числе, в % от общего числа участников долевой собственности на земельный участок):	70, что составляет 37,04% от общего числа участников долевой собственности на земельный участок.
3.4.	Количество земельных долей, которыми владеют участники долевой собственности, присутствующие на общем собрании (в том числе, в % от общего числа земельных долей):	141,63402, что составляет 46,70% от общего числа земельных долей, которыми владеют все участники долевой собственности на земельный участок.
3.5.	Отметка о правомочности общего собрания:	Повторное общее собрание правомочно принимать решения по всем вопросам повестки дня (пункт 5.1. статьи 14.1 Федерального закона от 24.07.2002 №101-ФЗ «Об обороте земель сельскохозяйственного назначения»).

4.	Сведения о лицах, проводивших подсчет голосов	
4.1.	По вопросу об определении порядка голосования:	Костянская Валентина Ивановна.
4.2.	По 1 вопросу повестки дня общего собрания:	Костянская Валентина Ивановна; Ковтун Татьяна Сергеевна; Дубовская Юлия Александровна; Репало Татьяна Николаевна.
4.3.	По 2-7 вопросам повестки дня общего собрания:	Косинов Сергей Алексеевич; Зубенко Надежда Григорьевна; Алферов Виталий Васильевич.

Слушали уполномоченное должностное лицо органа местного самоуправления – начальника территориального отдела в селе Николина Балка управления по делам территорий администрации Петровского городского округа Ставропольского края Костянскую Валентину Ивановну:

В соответствии с пунктом 8 статьи 14 Федерального закона «Об обороте земель сельскохозяйственного назначения» от 24.07.2002 №101-ФЗ решения принимаются общим собранием открытым голосованием.

Голосование будет осуществляться бюллетенями. Участникам собрания предлагается в бюллетене, соответствующем вопросу голосования, проставить любой знак (любую отметку) напротив одного из указанных вариантов голосования: «за», «против», «воздержался». Засчитывается голос по тому варианту голосования, напротив которого голосующим оставлен любой знак.

Недействительным будет признан бюллетень, в котором проставлено более одного из возможных вариантов голосования, а также бюллетень, содержащий подчистки, исправления.

Слушали Черенко Петра Львовича (представитель участника долевой собственности Ставицкого Александра Ивановича), который указал, что поскольку кворум общего собрания определялся по количеству присутствующих участников долевой собственности, а не по количеству земельных долей, которыми обладают присутствующие участники долевой собственности, то и решение должно будет считаться принятым, если за него проголосовало большинство участников собрания. Предложил собранию до начала голосования утвердить порядок подсчета голосов.

Слушали уполномоченное должностное лицо органа местного самоуправления – начальника территориального отдела в селе Николина Балка управления по делам территорий администрации Петровского городского округа Ставропольского края Костянскую Валентину Ивановну:

На голосование поставлен вопрос: подсчет голосов осуществлять по количеству собственников земельных долей: 1 человек – 1 голос.

Голосовали поднятием руки.

Результаты голосования, полученные путем суммирования количества голосов участников долевой собственности, присутствующих на общем собрании:

Варианты голосования:	«За»	«Против»	«Воздержался»
Количество голосов участников общего собрания, отданных за соответствующий вариант голосования	44 (62,86%)	-	-

Принятое решение:

Подсчет голосов осуществлять по количеству собственников земельных долей: 1 человек – 1 голос.

Проведение подсчета голосов по первому вопросу повестки дня, в отсутствие других кандидатур, поручено должностным лицам органа местного самоуправления, осуществлявшим регистрацию участников долевой собственности, явившихся на собрание.

1. Первый вопрос, поставленный на голосование:

Избрать счетную комиссию в первом предложенном количественном и персональном составе:

- 1) Косинов Сергей Алексеевич;
- 2) Зубенко Надежда Григорьевна;
- 3) Алферов Виталий Васильевич.

Результаты голосования, полученные путем суммирования количества голосов участников долевой собственности, присутствующих на общем собрании:

Варианты голосования:	«ЗА» первый состав	«ЗА» второй состав	«ПРОТИВ ВСЕХ»	«ВОЗДЕРЖАЛСЯ»
Количество голосов участников общего собрания, отданных за соответствующий вариант голосования	62 (88,57%)	-	0	1 (1,43%)
Признано недействительными: 6 (шесть) бюллетеней (8,57% голосов). Не сдано: 1 (один) бюллетень (1,43% голосов).				

Принятое решение:

Избрать счетную комиссию в первом предложенном количественном и персональном составе:

- 1) **КОСИНОВ СЕРГЕЙ АЛЕКСЕЕВИЧ;**
- 2) **ЗУБЕНКО НАДЕЖДА ГРИГОРЬЕВНА;**
- 3) **АЛФЕРОВ ВИТАЛИЙ ВАСИЛЬЕВИЧ.**

2. Второй вопрос, поставленный на голосование:

Избрать председателем общего собрания первую предложенную кандидатуру: Черенко Петра Львовича – представителя участника долевой собственности Ставицкого Александра Ивановича.

Результаты голосования, полученные путем суммирования количества голосов участников долевой собственности, присутствующих на общем собрании:

Варианты голосования:	«ЗА» первый состав	«ЗА» второй состав	«ПРОТИВ ВСЕХ»	«ВОЗДЕРЖАЛСЯ»
Количество голосов участников общего собрания, отданных за соответствующий вариант голосования	65 (92,86%)	-	0	1 (1,43%)
Признано недействительными: 3 (три) бюллетеня (4,28% голосов). Не сдано: 1 (один) бюллетень (1,43% голосов).				

Принятое решение:

Избрать председателем общего собрания **ЧЕРЕНКО ПЕТРА ЛЬВОВИЧА.**

3. Третий вопрос повестки дня, поставленный на голосование:

Избрать секретарём общего собрания первую предложенную кандидатуру: Серяк Светлану Андреевну.

Результаты голосования, полученные путем суммирования количества голосов участников долевой собственности, присутствующих на общем собрании:

Варианты голосования:	«ЗА» первый состав	«ЗА» второй состав	«ПРОТИВ ВСЕХ»	«ВОЗДЕРЖАЛСЯ»
Количество голосов участников общего собрания, отданных за соответствующий вариант голосования	68 (97,14%)	-	0	0
Признано недействительными: 1 (один) бюллетень (1,43% голосов). Не сдано: 1 (один) бюллетень (1,43% голосов).				

Принятое решение:

Избрать секретарём общего собрания **СЕРЯК СВЕТЛАНУ АНДРЕЕВНУ**.

4. По четвертому вопросу повестки дня слушали председателя общего собрания Черенко Петра Львовича, который изложил мотивы постановления вопроса о прекращении возобновленного на неопределенный срок договора аренды части земельного участка из земель сельскохозяйственного назначения с кадастровым номером 26:08:000000:484, при множественности лиц на стороне арендодателей, заключенного 15.03.2012 с индивидуальным предпринимателем главой крестьянского (фермерского) хозяйства Усенко Иваном Ивановичем ИНН 260800198586 как с арендатором (номер и дата государственной регистрации договора аренды: 26-26-26/003/2012-686 от 29.06.2012).

Также Черенко Петр Львович огласил проект уведомления от имени арендодателя об отказе в одностороннем порядке от названного договора аренды и о возражении против того, чтобы арендатор Усенко Иван Иванович продолжал использовать часть земельного участка после истечения трехмесячного срока с даты принятия решения общим собранием.

Четвертый вопрос, поставленный на голосование:

Отказаться в одностороннем порядке от возобновленного на неопределенный срок договора аренды части земельного участка из земель сельскохозяйственного назначения с кадастровым номером 26:08:000000:484, при множественности лиц на стороне арендодателей, заключенного 15.03.2012 с индивидуальным предпринимателем главой крестьянского (фермерского) хозяйства Усенко Иваном Ивановичем ИНН 260800198586 как с арендатором (номер и дата государственной регистрации договора аренды: 26-26-26/003/2012-686 от 29.06.2012), и направить арендатору уведомление от имени арендодателя о возражении против того, чтобы арендатор продолжал использовать часть земельного участка с кадастровым номером 26:08:000000:484 площадью 7521782 кв.м после истечения трехмесячного срока с даты принятия общим собранием этого решения.

Результаты голосования, полученные путем суммирования количества голосов участников долевой собственности, присутствующих на общем собрании:

Варианты голосования:	«ЗА»	«ПРОТИВ»	«ВОЗДЕРЖАЛСЯ»
Количество голосов участников общего собрания, отданных за соответствующий вариант голосования	69 (98,57%)	0	0
Не слано: 1 (один) бюллетень (1,43% голосов)			

Принятое решение:

ОТКАЗАТЬСЯ в одностороннем порядке от возобновленного на неопределенный срок договора аренды части земельного участка из земель сельскохозяйственного назначения с кадастровым номером 26:08:000000:484, при множественности лиц на стороне арендодателей, заключенного 15.03.2012 с индивидуальным предпринимателем главой крестьянского (фермерского) хозяйства Усенко Иваном Ивановичем ИНН 260800198586 как с арендатором (номер и дата государственной регистрации договора аренды: 26-26-26/003/2012-686 от 29.06.2012), и **НАПРАВИТЬ** арендатору уведомление от имени арендодателя о возражении против того, чтобы арендатор продолжал использовать часть земельного участка с кадастровым номером 26:08:000000:484

площадью 7521782 кв.м после истечения трехмесячного срока с даты принятия общим собранием этого решения (проект уведомления прилагается).

5. По пятому вопросу повестки дня слушали председателя общего собрания Черенко Петра Львовича, который изложил мотивы постановления вопроса о прекращении возобновленного на неопределенный срок договора аренды земельного участка из земель сельскохозяйственного назначения с кадастровым номером 26:08:000000:484, находящегося в общей долевой собственности, заключенного 10.05.2009 с ООО «Николино» ИНН 2617010997 как с арендатором (номер и дата государственной регистрации договора аренды: 26-26-26/007/2010-347/6 от 17.11.2010).

Также Черенко Петр Львович огласил проект уведомления от имени арендодателя об отказе в одностороннем порядке от названного договора аренды и о возражении против того, чтобы арендатор ООО «Николино» продолжало использовать часть земельного участка площадью 7077600 кв.м после истечения трехмесячного срока с даты принятия решения общим собранием.

Слушали представителя ООО «Николино» Павленко Елену Александровну, которая сообщила, что, по её мнению, в случае принятия общим собранием решения об отказе от договора аренды до истечения сельскохозяйственного года участники долевой собственности должны будут возместить ООО «Николино» затраты на посеvy озимой пшеницы на арендованном земельном участке.

Пятый вопрос повестки дня, поставленный на голосование:

Отказаться в одностороннем порядке от возобновленного на неопределенный срок договора аренды земельного участка из земель сельскохозяйственного назначения с кадастровым номером 26:08:000000:484, находящегося в общей долевой собственности, заключенного 10.05.2009 с ООО «Николино» ИНН 2617010997 как с арендатором (номер и дата государственной регистрации договора аренды: 26-26-26/007/2010-347/6 от 17.11.2010), и направить арендатору уведомление от имени арендодателя о возражении против того, чтобы арендатор продолжал использовать часть земельного участка с кадастровым номером 26:08:000000:484 площадью 7077600 кв.м после истечения трехмесячного срока с даты принятия общим собранием этого решения.

Результаты голосования, полученные путем суммирования количества голосов участников долевой собственности, присутствующих на общем собрании:

Варианты голосования:	«ЗА»	«ПРОТИВ»	«ВОЗДЕРЖАЛСЯ»
Количество голосов участников общего собрания, отданных за соответствующий вариант голосования	69 (98,57%)	0	0
Не дано: 1 (один) бюллетень (1,43% голосов)			

Принятое решение:

ОТКАЗАТЬСЯ в одностороннем порядке от возобновленного на неопределенный срок договора аренды земельного участка из земель сельскохозяйственного назначения с кадастровым номером 26:08:000000:484, находящегося в общей долевой собственности, заключенного 10.05.2009 с ООО «Николино» ИНН 2617010997 как с арендатором (номер и дата государственной регистрации договора аренды: 26-26-26/007/2010-347/6 от 17.11.2010), и **НАПРАВИТЬ** арендатору уведомление от имени арендодателя о возражении против того, чтобы арендатор продолжал использовать часть земельного

участка с кадастровым номером 26:08:000000:484 площадью 7077600 кв.м после истечения трехмесячного срока с даты принятия общим собранием этого решения (проект уведомления прилагается).

6. По шестому вопросу повестки дня слушали председателя общего собрания Черенко Петра Львовича, который изложил мотивы постановки вопроса о прекращении договора аренды земельного участка из земель сельскохозяйственного назначения с кадастровым номером 26:08:000000:484, находящегося в общей долевой собственности, заключенного 01.09.2012 с ООО «Николино» ИНН 2617010997 как с арендатором (номер и дата государственной регистрации договора аренды: 26-26-26/028/2012-017 от 04.01.2013) в момент истечения его срока.

Также Черенко Петр Львович огласил проект уведомления от имени арендодателя о прекращении названного договора аренды и о возражении против того, чтобы арендатор ООО «Николино» продолжало использовать часть земельного участка с кадастровым номером 26:08:000000:484 площадью 3362400 кв.м после истечения срока этого договора аренды.

Шестой вопрос повестки дня, поставленный на голосование:

Прекратить договор аренды земельного участка из земель сельскохозяйственного назначения с кадастровым номером 26:08:000000:484, находящегося в общей долевой собственности, заключенный 01.09.2012 с ООО «Николино» ИНН 2617010997 как с арендатором (номер и дата государственной регистрации договора аренды: 26-26-26/028/2012-017 от 04.01.2013), в момент истечения его срока, и направить арендатору уведомление от имени арендодателя о возражении против того, чтобы арендатор продолжал использовать часть земельного участка с кадастровым номером 26:08:000000:484 площадью 3362400 кв.м после истечения срока этого договора аренды.»

Результаты голосования, полученные путем суммирования количества голосов участников долевой собственности, присутствующих на общем собрании:

Варианты голосования:	«ЗА»	«ПРОТИВ»	«ВОЗДЕРЖАЛСЯ»
Количество голосов участников общего собрания, отданных за соответствующий вариант голосования	69 (98,57%)	0	0
Не сдано: 1 (один) бюллетень (1,43% голосов)			

Принятое решение:

ПРЕКРАТИТЬ договор аренды земельного участка из земель сельскохозяйственного назначения с кадастровым номером 26:08:000000:484, находящегося в общей долевой собственности, заключенного 01.09.2012 с ООО «Николино» ИНН 2617010997 как с арендатором (номер и дата государственной регистрации договора аренды: 26-26-26/028/2012-017 от 04.01.2013), в момент истечения его срока, и **НАПРАВИТЬ** арендатору уведомление от имени арендодателя о возражении против того, чтобы арендатор продолжал использовать часть земельного участка с кадастровым номером 26:08:000000:484 площадью 3362400 кв.м после истечения срока этого договора аренды.

7. Седьмой вопрос повестки дня, поставленный на голосование:

Избрать уполномоченными действовать от имени участников долевой собственности на земельный участок из земель сельскохозяйственного назначения с кадастровым номером 26:08:000000:484 без доверенности следующих лиц:

Серяк Светлану Андреевну (12.09.1970 г.р., место рождения: с. Николина Балка Петровский р-н Ставропольский край, гражданин России, пол: женский, паспорт: 4616 055497 выдан 23.12.2015 ТП№3 Межрайонного ОУФМС России по Московской обл. в городском округе Подольск, код подразделения 500-122, зарегистрирован по адресу: с. Николина Балка Петровского района Ставропольского края, ул. Почтовая, дом 41),

Алферову Татьяну Ивановну (28.08.1953 г.р., место рождения: с. Николина Балка Петровского р-на Ставропольского края, гражданин России, пол: женский, паспорт: 0701 583979 выдан 25.10.2001 Отделом внутренних дел Петровского района Ставропольского края, код подразделения 262-025, зарегистрирован по адресу: город Москва, улица Квартал 3-й Капотня, дом 8, кв. 12),

срок полномочий каждого: 3 (Три) года,

объем полномочий каждого: действовать при согласовании местоположения границ земельных участков, одновременно являющихся границей земельного участка с КН 26:08:000000:484, находящегося в долевой собственности, при обращении с заявлениями о проведении государственного кадастрового учета и (или) государственной регистрации прав на недвижимое имущество в отношении земельного участка, находящегося в долевой собственности, и образуемых из него земельных участков, а также заключать договоры аренды данного земельного участка (соглашения об изменении договоров аренды данного земельного участка).

Результаты голосования, полученные путем суммирования количества голосов участников долевой собственности, присутствующих на общем собрании:

Варианты голосования:	«ЗА» первый состав	«ЗА» второй состав	«ПРОТИВ ВСЕХ»	«ВОЗДЕРЖАЛСЯ»
Количество голосов участников общего собрания, отданных за соответствующий вариант голосования	67 (95,71%)	-	1 (1,43%)	0
Признано недействительными: 1 (один) бюллетень (1,43% голосов). Не сдано: 1 (один) бюллетень (1,43% голосов).				

Принятое решение:

Избрать уполномоченными действовать от имени участников долевой собственности на земельный участок из земель сельскохозяйственного назначения с кадастровым номером 26:08:000000:484 без доверенности следующих лиц:

СЕРЯК СВЕТЛАНУ АНДРЕЕВНУ (12.09.1970 г.р., место рождения: с. Николина Балка Петровский р-н Ставропольский край, гражданин России, пол: женский, паспорт: 4616 055497 выдан 23.12.2015 ТП№3 Межрайонного ОУФМС России по Московской обл. в городском округе Подольск, код подразделения 500-122, зарегистрирован по адресу: с. Николина Балка Петровского района Ставропольского края, ул. Почтовая, дом 41),

АЛФЕРОВУ ТАТЬЯНУ ИВАНОВНУ (28.08.1953 г.р., место рождения: с. Николина Балка Петровского р-на Ставропольского края, гражданин России, пол: женский, паспорт: 0701 583979 выдан 25.10.2001 Отделом внутренних дел Петровского района Ставропольского края, код подразделения 262-025, зарегистрирован по адресу: город Москва, улица Квартал 3-й Капотня, дом 8, кв. 12),

срок полномочий каждого: 3 (Три) года,

объем полномочий каждого: действовать при согласовании местоположения границ земельных участков, одновременно являющихся границей земельного участка с

КН 26:08:000000:484, находящегося в долевой собственности, при обращении с заявлениями о проведении государственного кадастрового учета и (или) государственной регистрации прав на недвижимое имущество в отношении земельного участка, находящегося в долевой собственности, и образуемых из него земельных участков, а также заключать договоры аренды данного земельного участка (соглашения об изменении договоров аренды данного земельного участка).

Приложение:


1) список участников долевой собственности на земельный участок из земель сельскохозяйственного назначения с кадастровым номером 26:08:000000:484, присутствующих на общем собрании участников долевой собственности, проводимом 15 октября 2022 года, на 49 листах – к 1-му экземпляру протокола;

2) проект уведомления от имени арендодателя о возражении против того, чтобы арендатор Усенко Иван Иванович продолжал использовать часть земельного участка с кадастровым номером 26:08:000000:484 площадью 7521782 кв.м после истечения трехмесячного срока с даты принятия решения общим собранием;

3) проект уведомления от имени арендодателя о возражении против того, чтобы арендатор ООО «Николино» продолжало использовать часть земельного участка с кадастровым номером 26:08:000000:484 площадью 7077600 кв.м после истечения трехмесячного срока с даты принятия решения общим собранием;


4) проект уведомления от имени арендодателя о возражении против того, чтобы арендатор ООО «Николино» продолжало использовать часть земельного участка с кадастровым номером 26:08:000000:484 площадью 3362400 кв.м после истечения срока договора аренды.

Председатель общего собрания:




П. Л. Черенко

Секретарь общего собрания:



С.А. Серяк

Начальник территориального отдела в селе Николина Балка управления по делам территорий администрации Петровского городского округа Ставропольского края:



В.И. Костянская